

Grīziņkalns



- apsaimniekojamā teritorija
- zemesgrāmatā reģistrētās / uzmērītās zemes vienības robežas
- kadastrā reģistrētās zemes vienības robežas
- sarkanā līnija
- 01000360002800... trešai personai iznomātā zemes vienības daļa
- bezatlīdzības lietošanā nodotās būves

Plāna sagatavošanā izmantoti
 Nekustamā īpašuma valsts kadastra informācijas sistēmas dati
 (Autors: © Valsts zemes dienests, 2011-2016)
 Augstas detalizācijas topogrāfiskā informācija M 1:500
 (Autors: © Rīgas pilsētas pašvaldība, 2003-2016)
 Grīziņkalna teritorijas revitalizācijas tehniskais projekts
 (Autors: © "LIVLAND", 2014)

Mērogs 1:1500

RD Īpašuma departamenta Nekustamā Īpašuma pārvalde		
Sagatavoja	I.Jēkabsone	09.04.2018.
Izpildīja	A.Avotiņa	09.04.2018.

Ziedonārzis

Kopējā apsaimniekojamā teritorija ~ 64 788 m²



- apsaimniekojamā teritorija
- zemesgrāmatā reģistrētās / uzmērītās zemes vienības robežas
- kadastrā reģistrētās zemes vienības robežas
- sarkanā līnija
- bezatlīdzības lietošanā nodotās būves

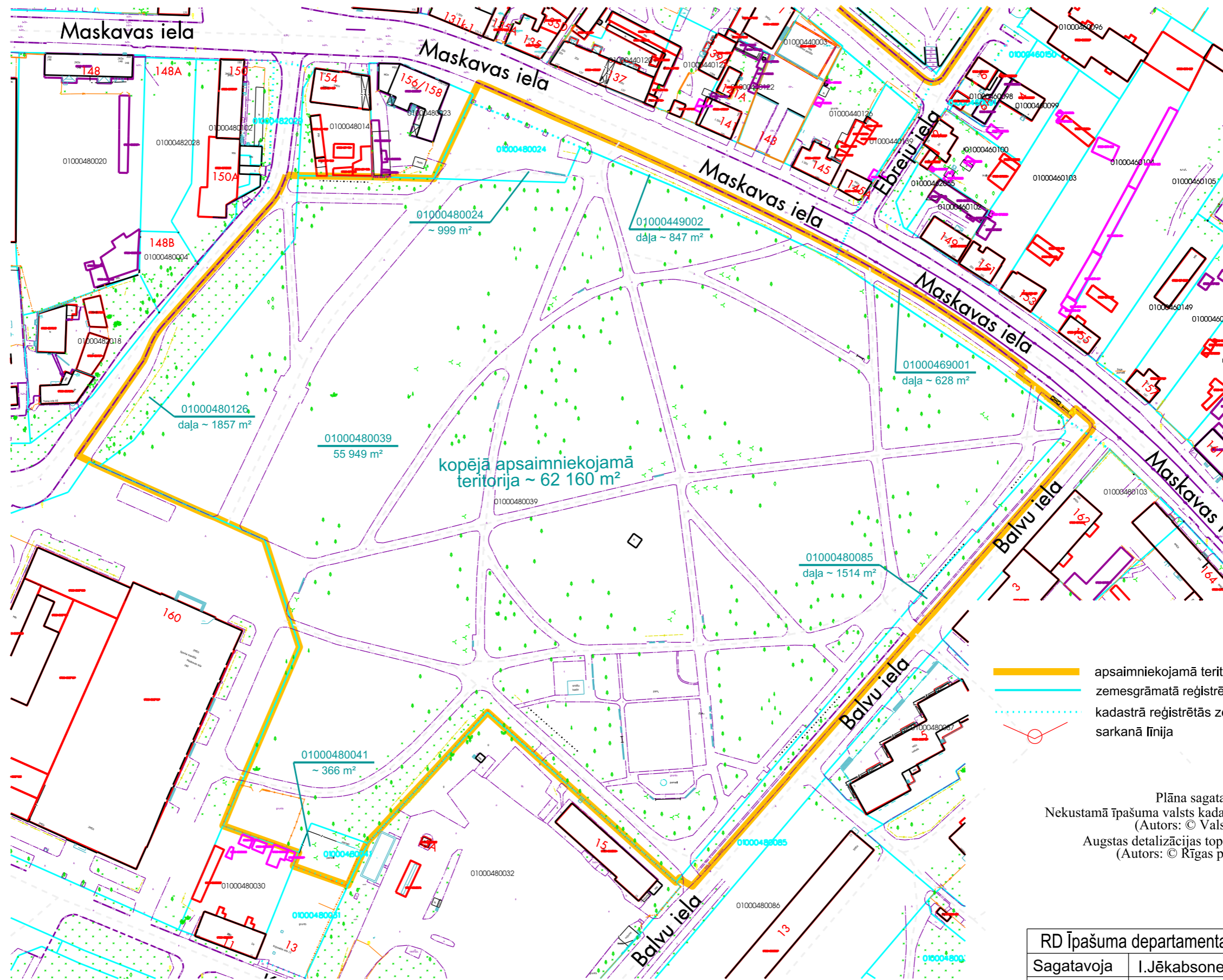
Plāna sagatavošanā izmantoti
 Nekustamā īpašuma valsts kadastra informācijas sistēmas dati
 (Autors: © Valsts zemes dienests, 2011-2017)
 Ziedonārza teritorijas revitalizācijas TEHNISKAIS PROJEKTS
 (Autors: © TILTS, 2014)
 Augstas detalizācijas topogrāfiskā informācija M 1:500
 (Autors: © Rīgas pilsētas pašvaldība, 2003-2017)

Mērogs 1:1500

RD Īpašuma departamenta Nekustamā īpašuma pārvalde		
Sagatavoja	I. Jēkabsone	09.04.2018.
Izpidīja	A. Avotiņa	09.04.2018.

Maskavas dārzs

LA-03

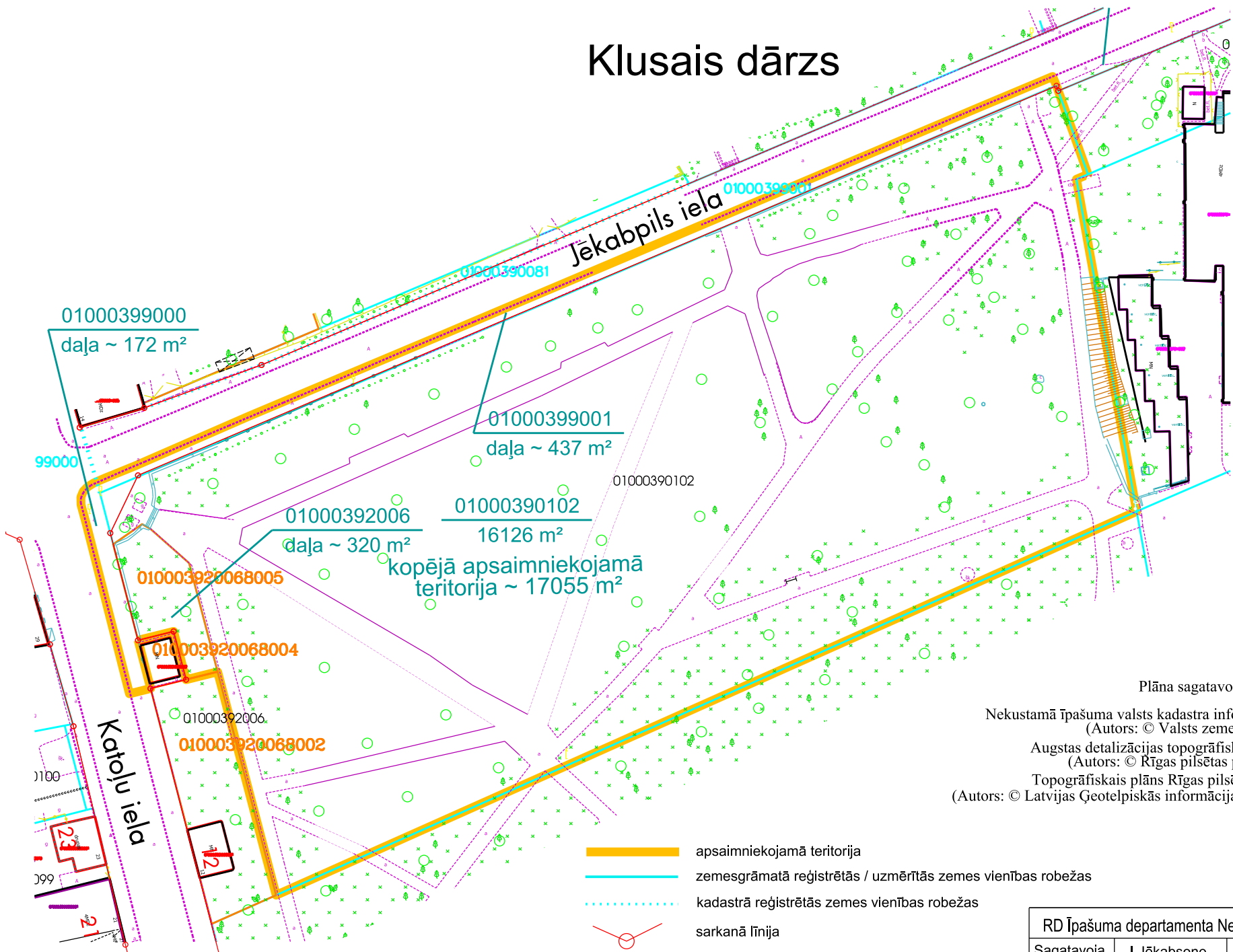


RD Īpašuma departamenta Nekustamā īpašuma pārvalde

Sagatavoja	I.Jēkabsone	01.12.2016.
Izpidīja	A.Avotiņa	01.12.2016.

Klusais dārzs

LA-04



Plāna sagatavošanā izmantoti

Nekustamā īpašuma valsts kadastra informācijas sistēmas dati
(Autors: © Valsts zemes dienests, 2011-2016)

Augstas detalizācijas topogrāfiskā informācija M 1:500
(Autors: © Rīgas pilsētas pašvaldība, 2003-2016)

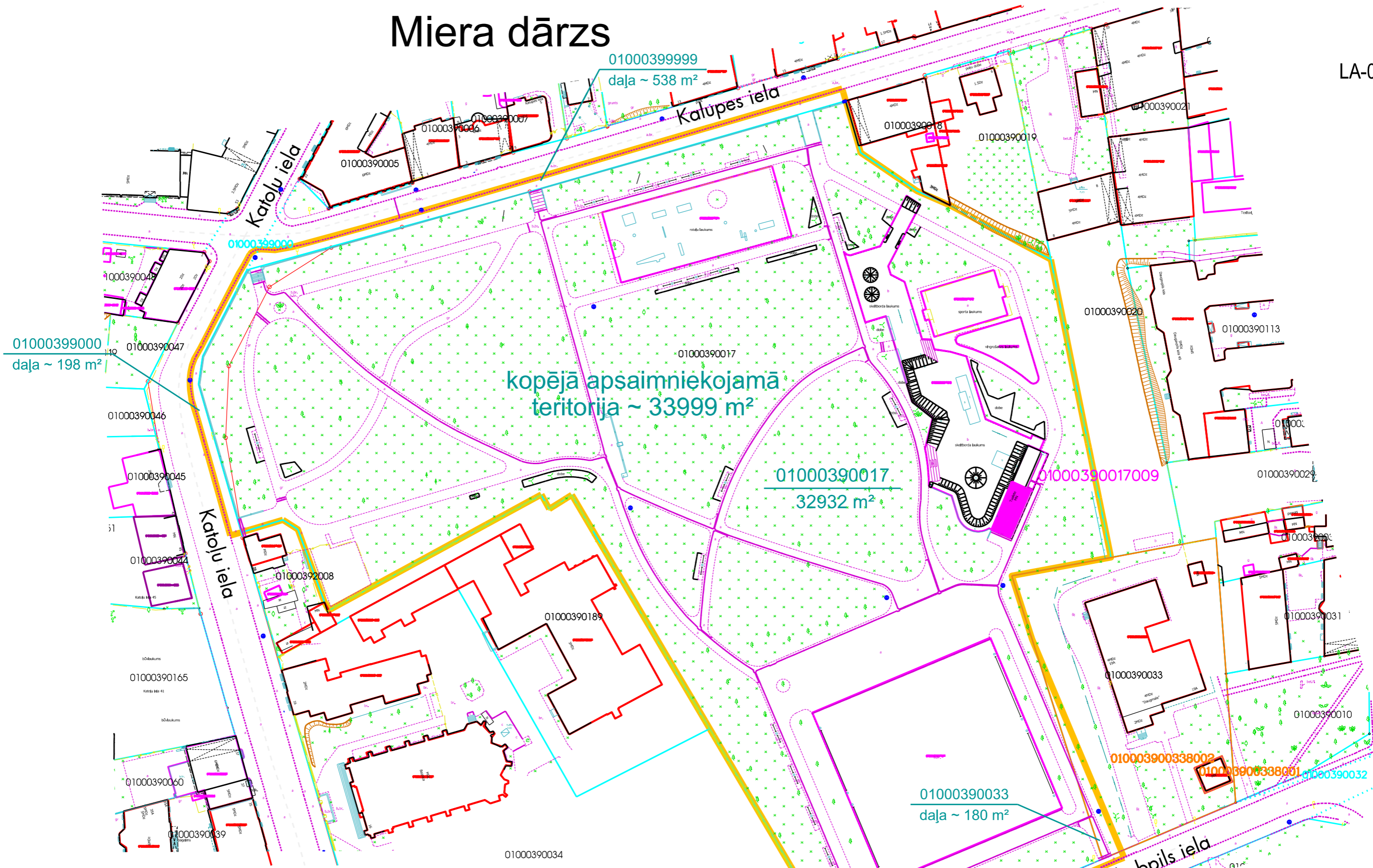
Topogrāfiskais plāns Rīgas pilsētas teritorijai M 1:2000
(Autors: © Latvijas Ģeotelpiskās informācijas aģentūra, 2000-2013)

Mērogs 1:1000

RD Īpašuma departamenta Nekustamā īpašuma pārvalde			
Sagatavoja	I.Jēkabsone		01.12.2016.
Izpildīja	A.Avotiņa		01.12.2016.

Miera dārzs

LA-05



kopējā apsaimniekojamā teritorija ~ 33999 m²

01000390017
32932 m²

01000390033
daļa ~ 180 m²

01000399001
daļa ~ 151 m²

01000399000
daļa ~ 198 m²

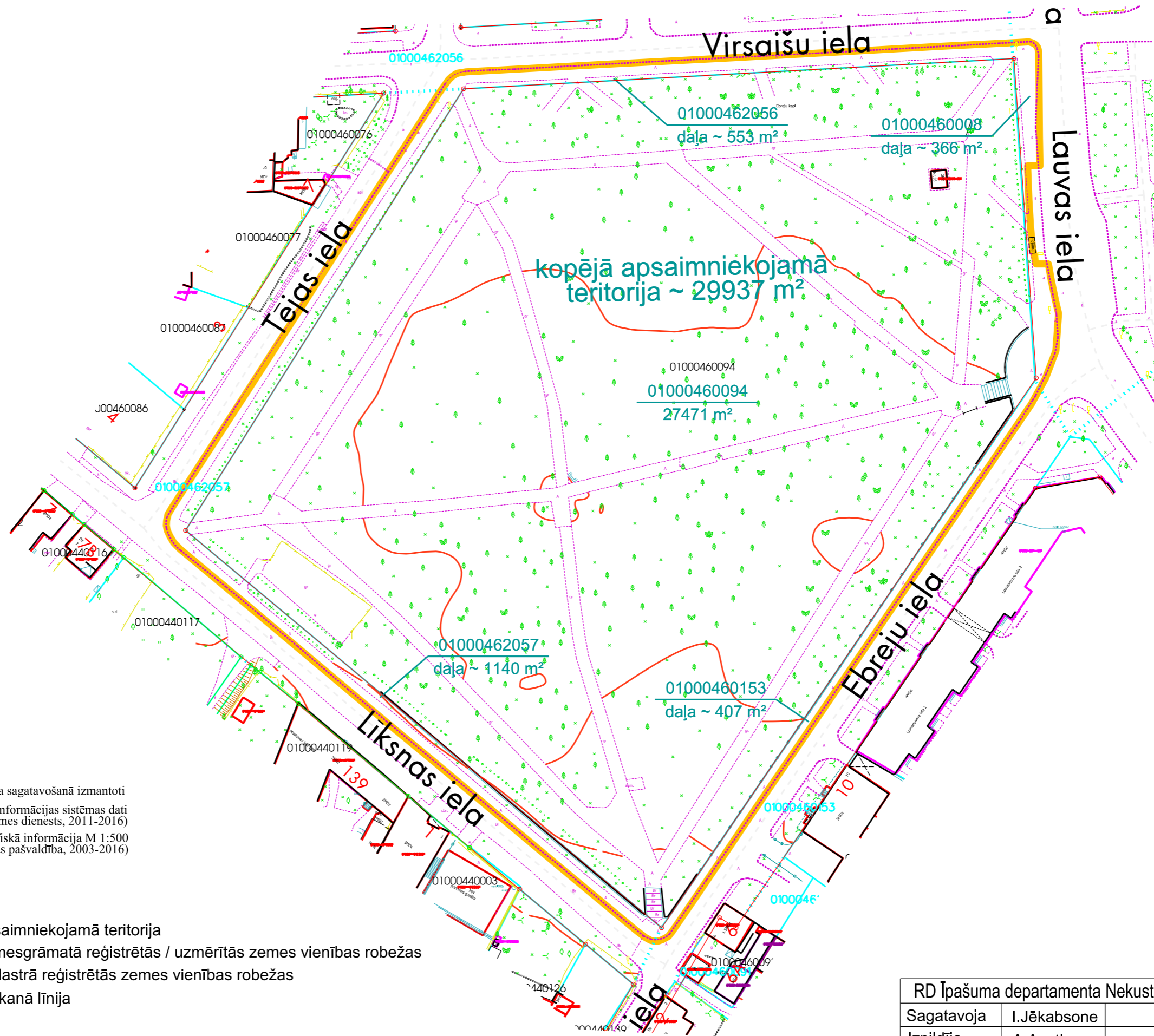
Plāna sagatavošanā izmantoti
Nekustamā īpašuma valsts kadastra informācijas sistēmas dati
(Autors: © Valsts zemes dienests, 2011-2016)
Augstas detalizācijas topogrāfiskā informācija M 1:500
(Autors: © Rīgas pilsētas pašvaldība, 2003-2016)

- apsaimniekojamā teritorija
- zemesgrāmatā reģistrētās / uzmērītās zemes vienības robežas
- kadastrā reģistrētās zemes vienības robežas
- sarkanā līnija
- bezatļdzības lietošanā nodotā būve

Mērogs 1:1000

RD Īpašuma departamenta Nekustamā īpašuma pārvalde		
Sagatavoja	I. Jēkabsons	29.10.2018.
Izpildīja	A. Avotiņa	29.10.2018.

Ebreju kapi



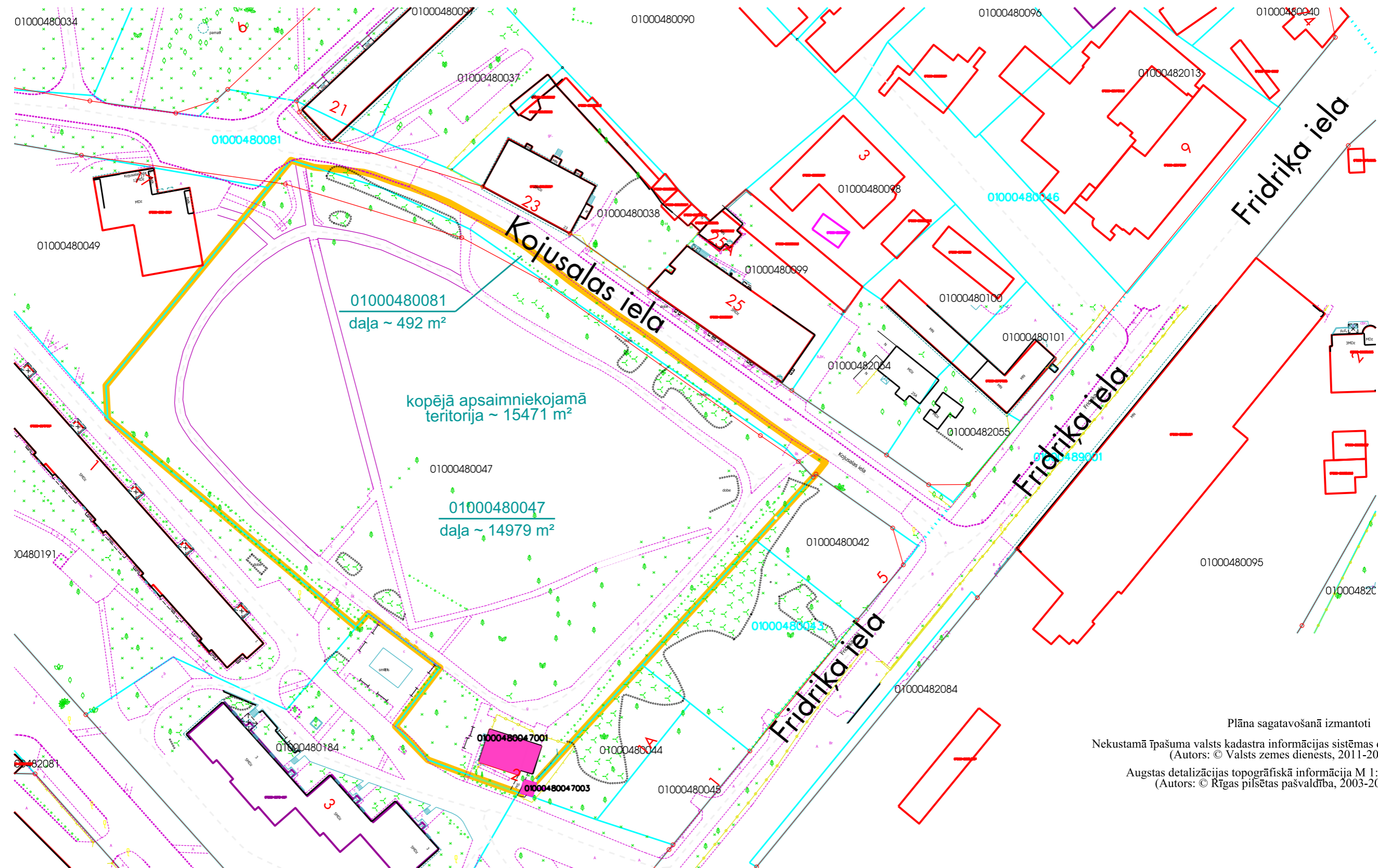
Plāna sagatavošanā izmantoti
 Nekustamā īpašuma valsts kadastra informācijas sistēmas dati
 (Autors: © Valsts zemes dienests, 2011-2016)
 Augstas detalizācijas topogrāfiskā informācija M 1:500
 (Autors: © Rīgas pilsētas pašvaldība, 2003-2016)

- apsaimniekojamā teritorija
- zemesgrāmatā reģistrētās / uzmērītās zemes vienības robežas
- kadastrā reģistrētās zemes vienības robežas
- sarkanā līnija

Mērogs 1:1000

RD Īpašuma departamenta Nekustamā īpašuma pārvalde			
Sagatavoja	I.Jēkabsone		01.12.2016.
Izpildīja	A.Avotiņa		01.12.2016.

Kojusalas dārzs



Plāna sagatavošanā izmantoti
 Nekustamā īpašuma valsts kadastra informācijas sistēmas dati
 (Autors: © Valsts zemes dienests, 2011-2016)
 Augstas detalizācijas topogrāfiskā informācija M 1:500
 (Autors: © Rīgas pilsētas pašvaldība, 2003-2016)

Mērogs 1:1000

- apsaimniekojamā teritorija
- zemesgrāmatā reģistrētās / uzmērītās zemes vienības robežas
- kadastrā reģistrētās zemes vienības robežas
- sarkanā līnija
- bezatlīdzības lietošanā nodotās būves

RD Īpašuma departamenta Nekustamā īpašuma pārvalde			
Sagatavoja	I.Jēkabsons		01.12.2016.
Izpildīja	A.Avotiņa		01.12.2016.

Skvērs pie kino "Maska"

LA-08

01000789010
Prūšu iela

01000789010
daļa ~ 389 m²

01000729003
daļa ~ 240 m²





kopējā apsaimniekojamā
teritorija ~ 3611 m²

01000780958

01000780958
daļa ~ 2982 m²

Maskavas iela

01000729003

-  apsaimniekojamā teritorija
-  zemesgrāmatā reģistrētās / uzņēmētās zemes vienības robežas
-  kadastrā reģistrētās zemes vienības robežas
-  sarkanā līnija

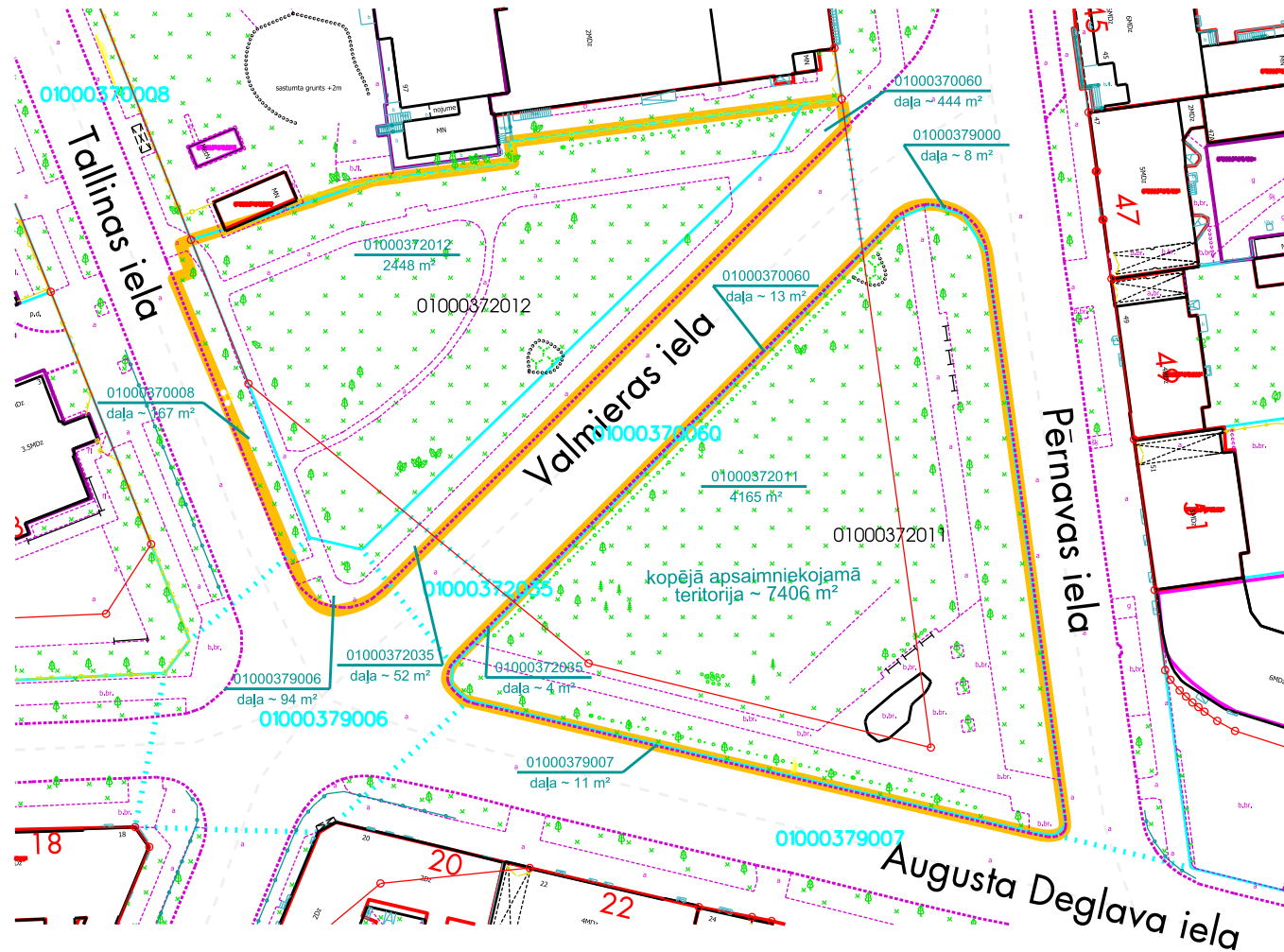
Plāna sagatavošanā izmantoti
Nekustamā īpašuma valsts kadastra informācijas sistēmas dati
(Autors: © Valsts zemes dienests, 2011-2016)
Augstas detalizācijas topogrāfiskā informācija M 1:500
(Autors: © Rīgas pilsētas pašvaldība, 2003-2016)

Mērogs 1:500

RD Īpašuma departamenta Nekustamā Īpašuma pārvalde			
Sagatavoja	I.Jēkabsons	01.12.2016.	
Izpildīja	A.Avotiņa	01.12.2016.	

A.Deglava - Pērnavas ielas skvērs

LA-09



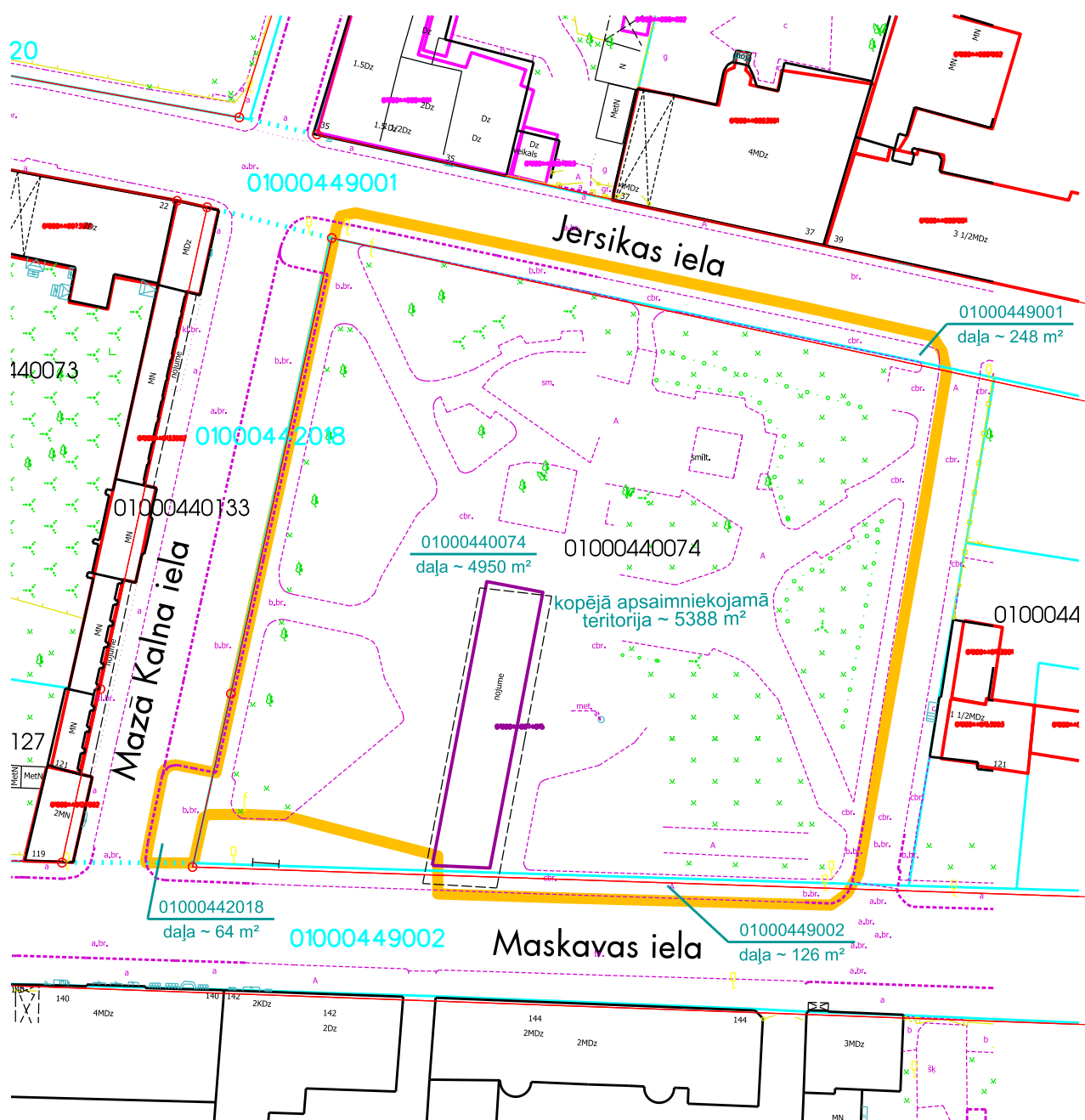
- apsaimniekojamā teritorija
- zemesgrāmatā reģistrētās / uzmērītās zemes vienības robežas
- kadastrā reģistrētās zemes vienības robežas
- sarkanā līnija

Plāna sagatavošanā izmantoti
 Nekustamā īpašuma valsts kadastra informācijas sistēmas dati
 (Autors: © Valsts zemes dienests, 2011-2016)
 Augstas detalizācijas topogrāfiskā informācija M 1:500
 (Autors: © Rīgas pilsētas pašvaldība, 2003-2016)

Mērogs 1:1000

RD Īpašuma departamenta Nekustamā īpašuma pārvalde			
Sagatavoja	I.Jēkabsone		01.12.2016.
Izpildīja	A.Avotiņa		01.12.2016.

Mazās Kalna ielas skvērs



Plāna sagatavošanā izmantoti

Nekustamā īpašuma valsts kadastra informācijas sistēmas dati
(Autors: © Valsts zemes dienests, 2011-2016)

Augstas detalizācijas topogrāfiskā informācija M 1:500
(Autors: © Rīgas pilsētas pašvaldība, 2003-2016)

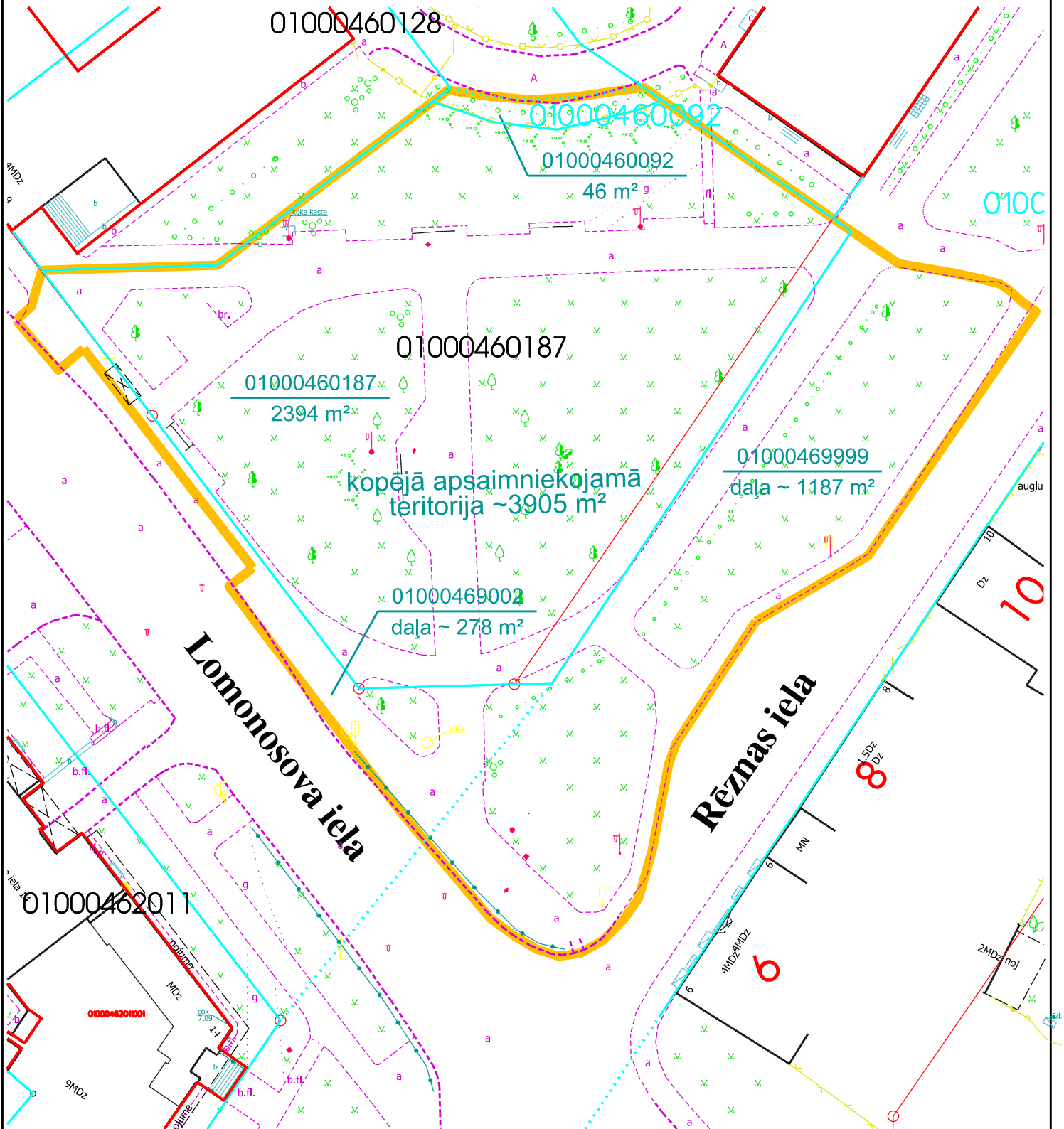
- apsaimniekojamā teritorija
- zemesgrāmatā reģistrētās / uzmērītās zemes vienības robežas
- kadastrā reģistrētās zemes vienības robežas
- sarkanā līnija

Mērogs 1:750

RD Īpašuma departamenta Nekustamā īpašuma pārvalde		
Sagatavoja	I.Jēkabsone	01.12.2016.
Izpildīja	A.Avotiņa	01.12.2016.

Rēznas ielas skvērs I

LA-11



- apsaimniekojamā teritorija
- zemesgrāmatā reģistrētās / uzmērītās zemes vienības robežas
- ⋯ kadastrā reģistrētās zemes vienības robežas
- sarkanā līnija

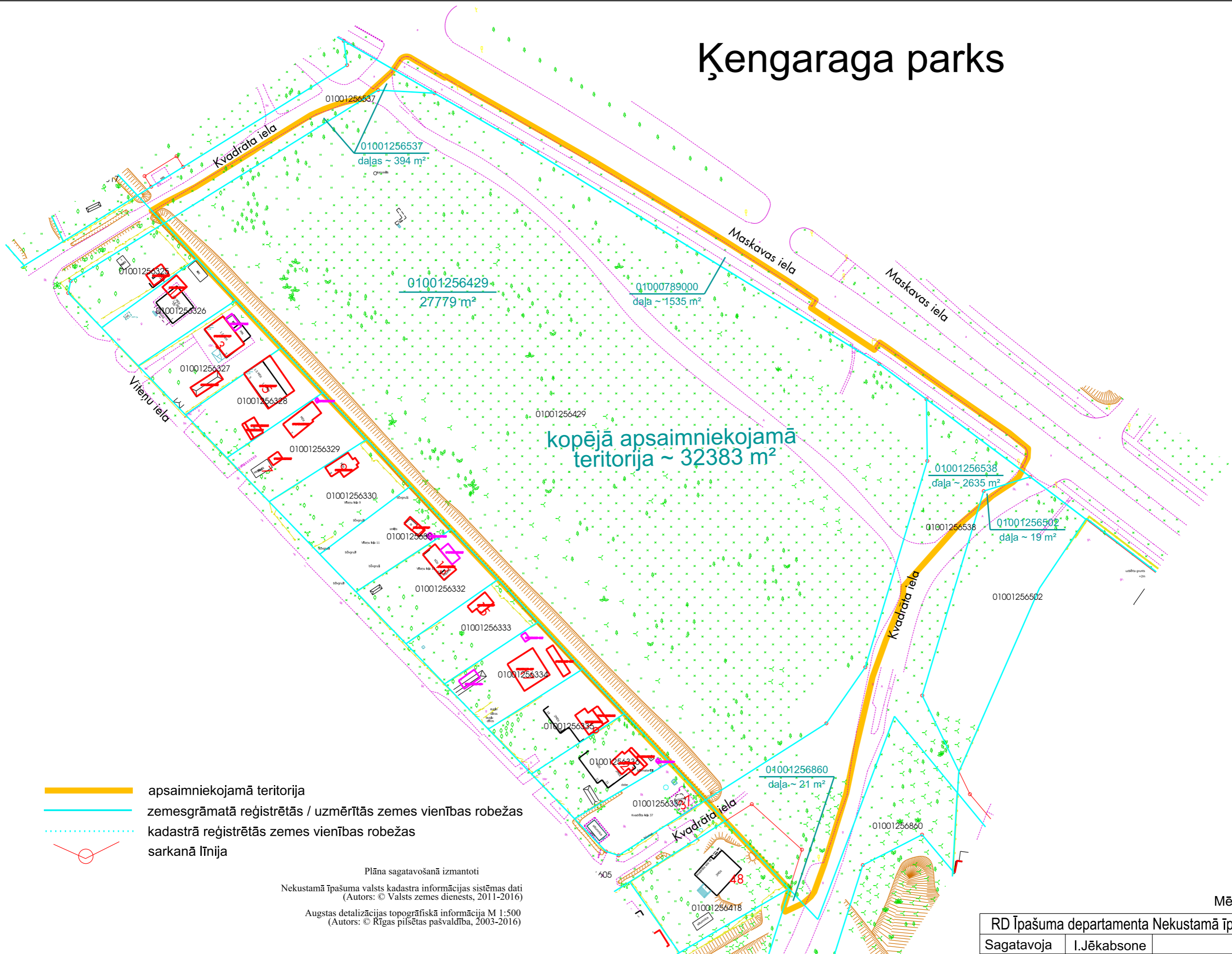
Plāna sagatavošanā izmantoti
 Nekustamā īpašuma valsts kadastra informācijas sistēmas dati
 (Autors: © Valsts zemes dienests, 2011-2020)
 Augstas detalizācijas topogrāfiskā informācija M 1:500
 (Autors: © Rīgas pilsētas pašvaldība, 2003-2020)

Mērogs 1:500

RD Īpašuma departamenta Nekustamā Īpašuma pārvalde			
Sagatavoja	I. Jēkabsone		14.04.2020
Izpildīja	A. Avotiņa		14.04.2020.

Ķengaraga parks

LA-12



- apsaimniekojamā teritorija
- zemesgrāmatā reģistrētās / uzmērītās zemes vienības robežas
- ⋯ kadastrā reģistrētās zemes vienības robežas
- sarkanā līnija

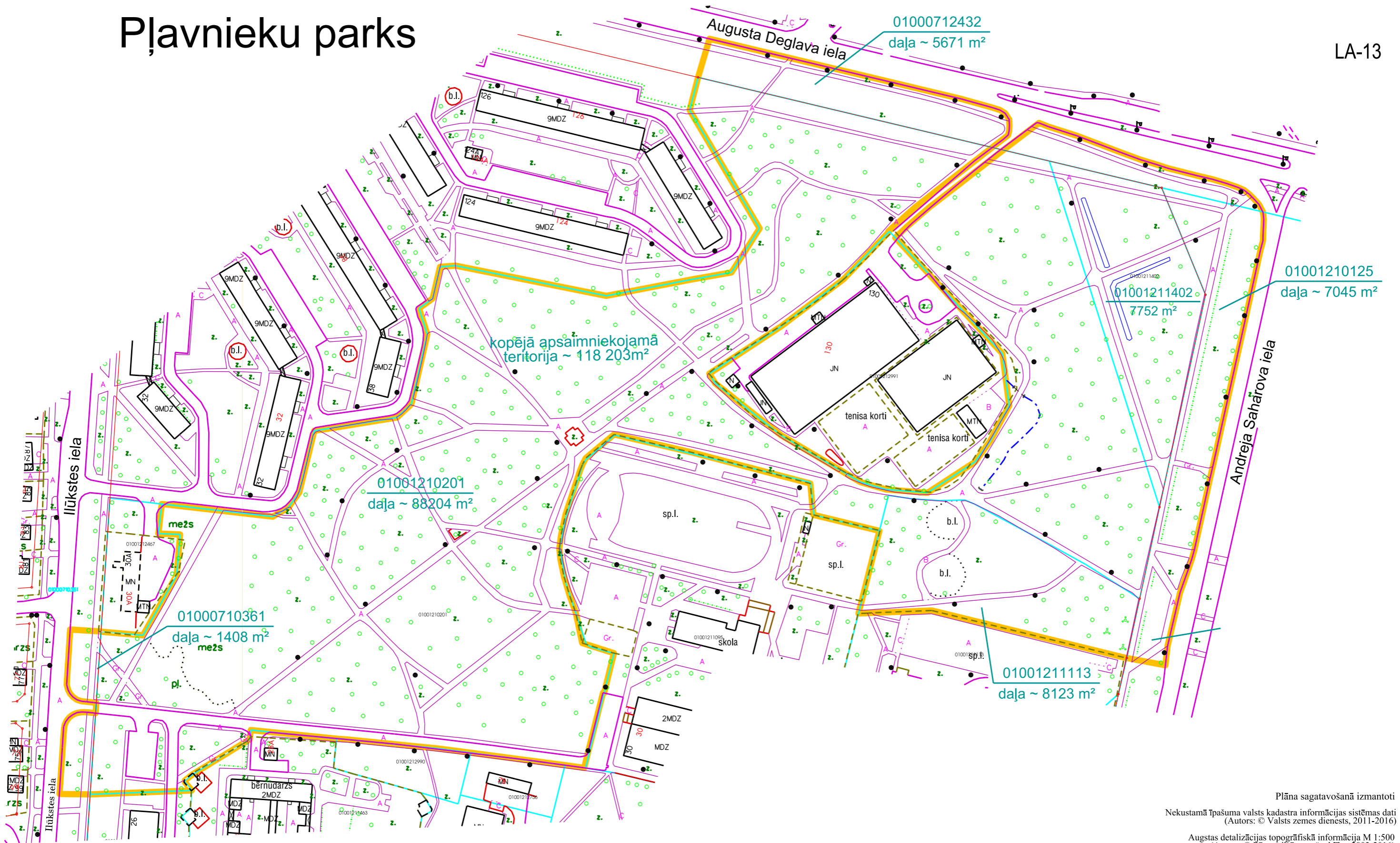
Plāna sagatavošanā izmantoti
 Nekustamā īpašuma valsts kadastra informācijas sistēmas dati
 (Autors: © Valsts zemes dienests, 2011-2016)
 Augstas detalizācijas topogrāfiskā informācija M 1:500
 (Autors: © Rīgas pilsētas pašvaldība, 2003-2016)

Mērogs 1:1000

RD Īpašuma departamenta Nekustamā īpašuma pārvalde			
Sagatavoja	I.Jēkabsone		01.12.2016.
Izpildīja	A.Avotiņa		01.12.2016.

Pļavnieku parks

LA-13



- apsaimniekojamā teritorija
- zemesgrāmatā reģistrētās zemes vienības robežas
- zemesgrāmatā reģistrētās / uzmērītās zemes vienības robežas
- sarkanā līnija

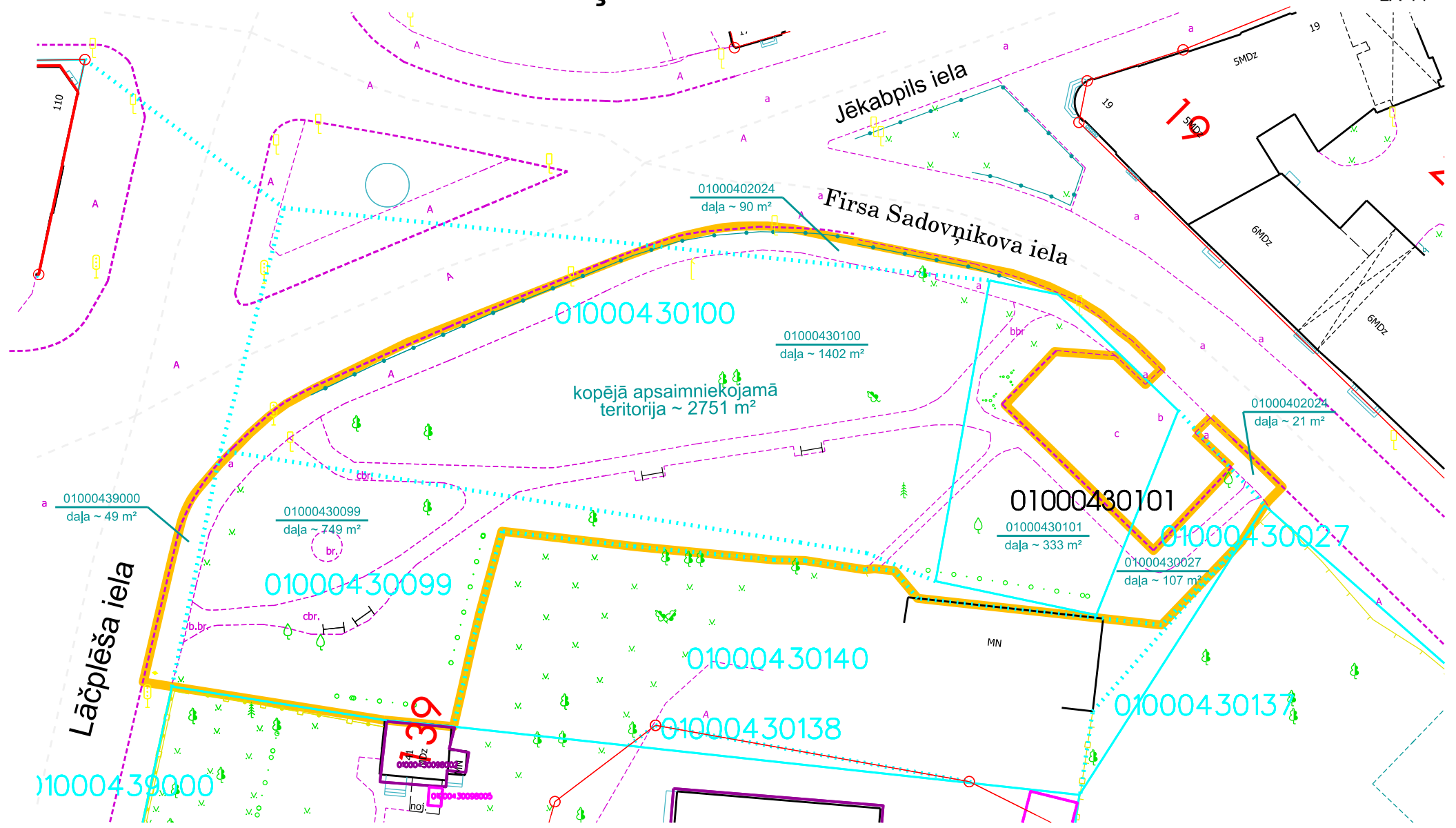
Plāna sagatavošanā izmantoti
 Nekustamā īpašuma valsts kadastra informācijas sistēmas dati
 (Autors: © Valsts zemes dienests, 2011-2016)
 Augstas detalizācijas topogrāfiskā informācija M 1:500
 (Autors: © Rīgas pilsētas pašvaldība, 2003-2016)
 Topogrāfiskais plāns Rīgas pilsētas teritorijai M 1:2000
 (Autors: © Latvijas Ģeotelpiskās informācijas aģentūra, 2000-2013)

Mērogs 1:2000

RD Īpašuma departamenta Nekustamā īpašuma pārvalde			
Sagatavoja	I.Jēkabsone		01.12.2016.
Izpildīja	A.Avotiņa		01.12.2016.

Sadovņikova ielas skvērs

LA-14



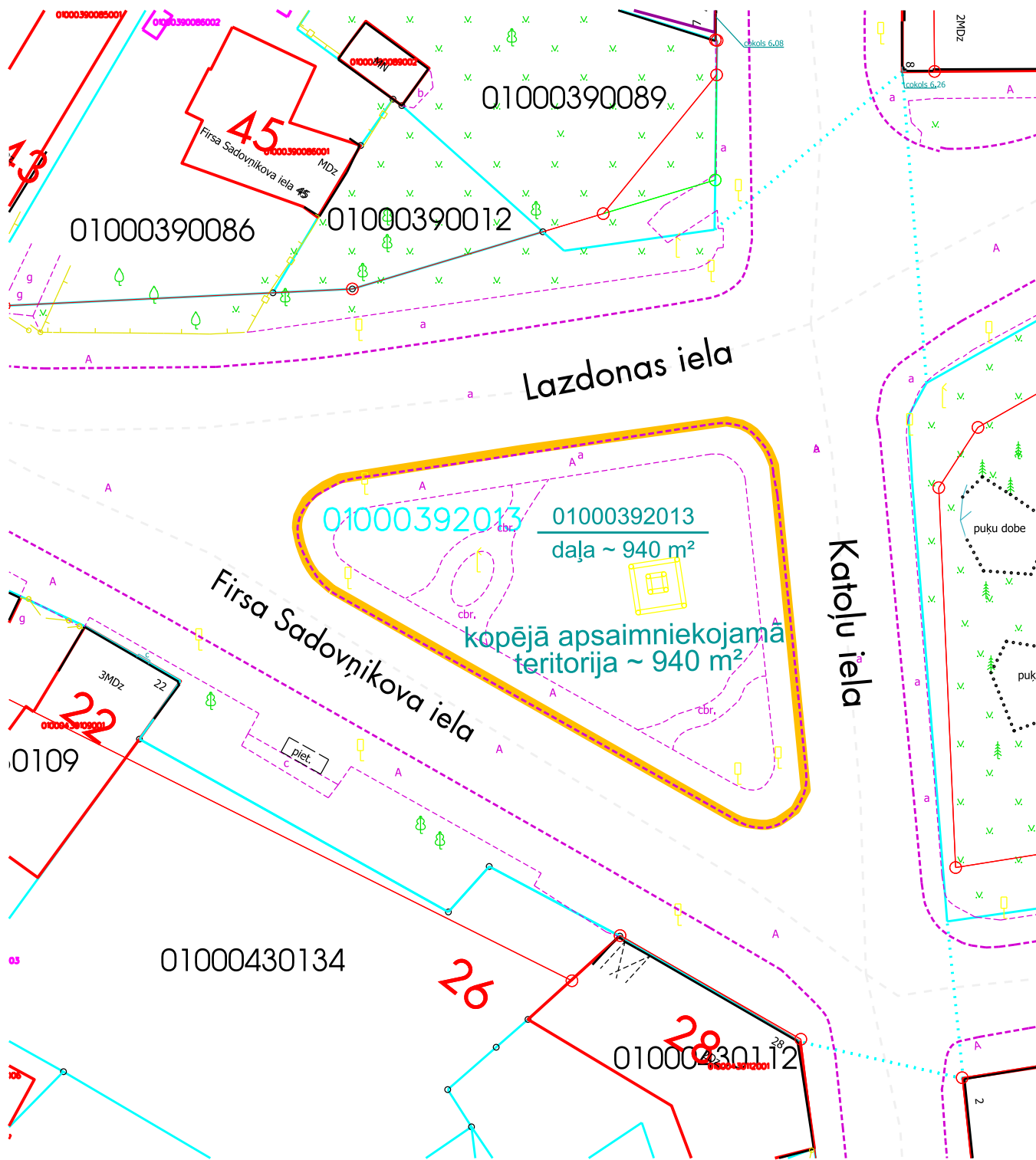
- apsaimniekojamā teritorija
- zemesgrāmatā reģistrētās / uzņēmētās zemes vienības robežas
- ⋯ kadastrā reģistrētās zemes vienības robežas
- sarkanā līnija

Mērogs 1:500

Plāna sagatavošanā izmantoti
Nekustamā īpašuma valsts kadastra informācijas sistēmas dati
(Autors: © Valsts zemes dienests, 2011-2016)
Augstas detalizācijas topogrāfiskā informācija M 1:500
(Autors: © Rīgas pilsētas pašvaldība, 2003-2016)

RD Īpašuma departamenta Nekustamā īpašuma pārvalde		
Sagatavoja	I.Jēkabsone	01.12.2016.
Izpildīja	A.Avotiņa	01.12.2016.

Sadovņikova - Lazdonas ielas skvērs



- apsaimniekojamā teritorija
- zemesgrāmatā reģistrētās / uzmērītās zemes vienības robežas
- kadastrā reģistrētās zemes vienības robežas
- sarkanā līnija

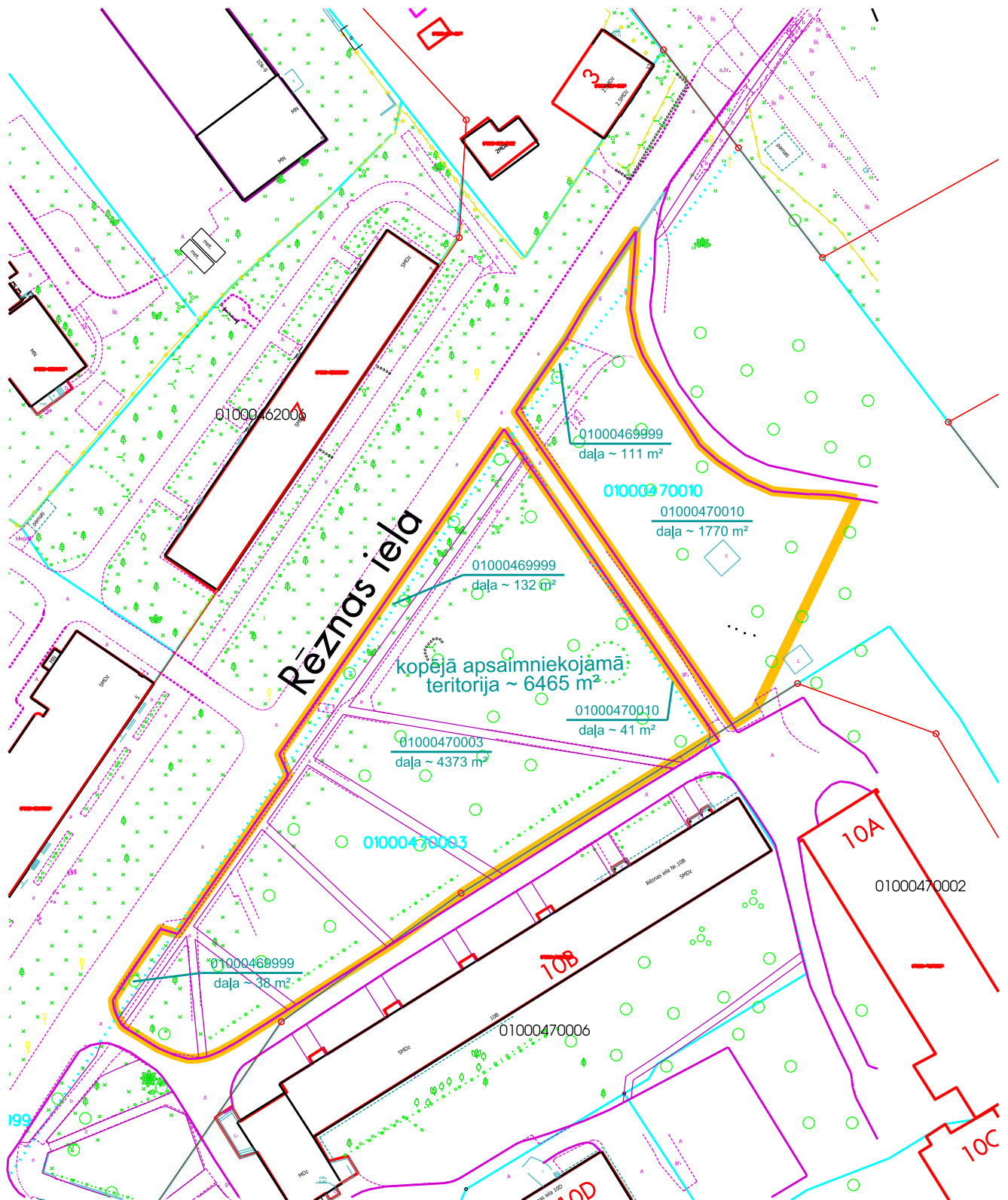
Plāna sagatavošanā izmantoti

Nekustamā Īpašuma valsts kadastra informācijas sistēmas dati
(Autors: © Valsts zemes dienests, 2011-2016)
Augstas detalizācijas topogrāfiskā informācija M 1:500
(Autors: © Rīgas pilsētas pašvaldība, 2003-2016)

Mērogs 1:500

RD Īpašuma departamenta Nekustamā Īpašuma pārvalde		
Sagatavoja	I.Jēkabsons	01.12.2016.
Izpidīja	A.Avotiņa	01.12.2016.

Rēznas ielas skvērs II



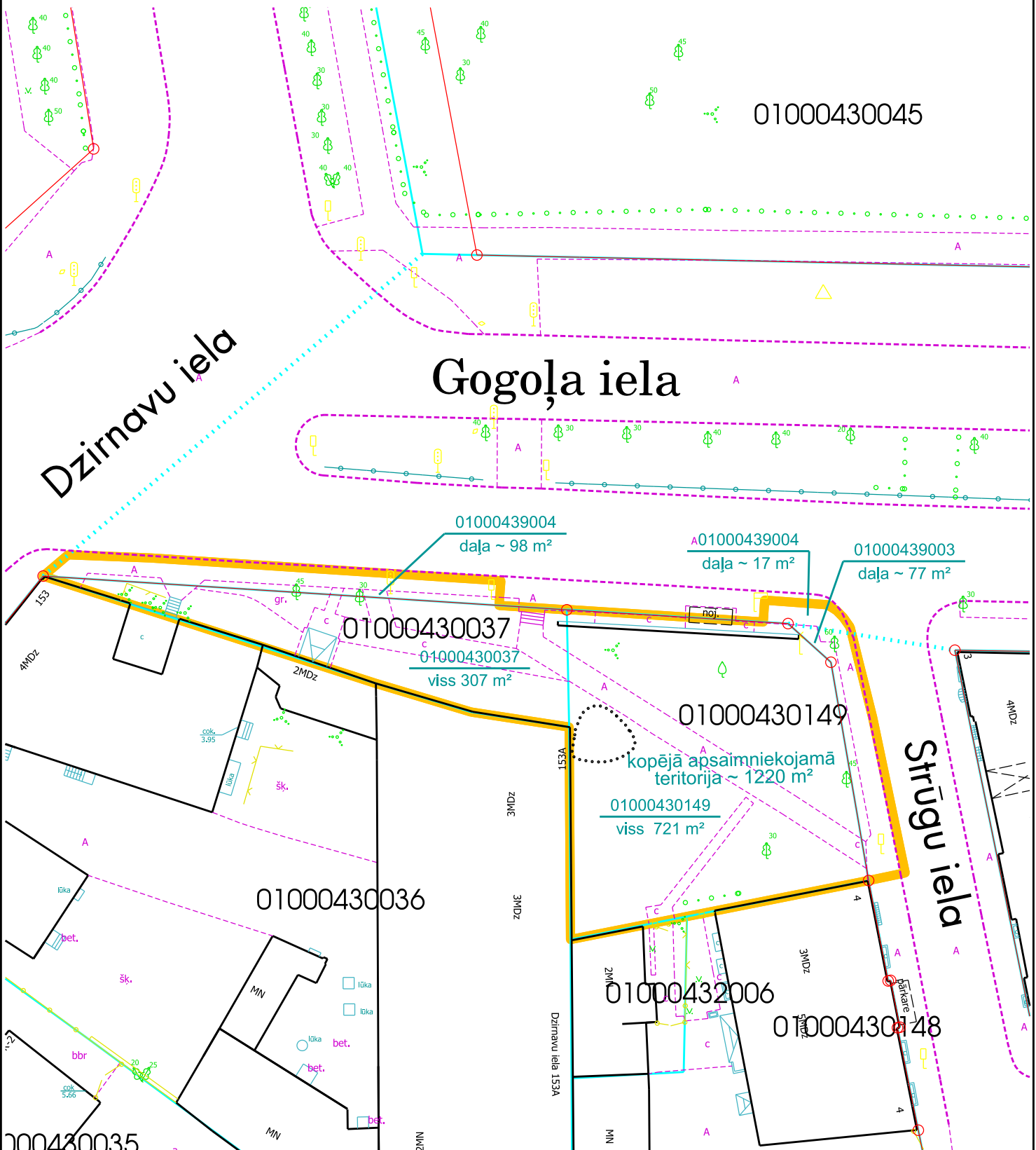
- apsaimniekojamā teritorija
- zemesgrāmatā reģistrētās / uzmērītās zemes vienības robežas
- kadastrā reģistrētās zemes vienības robežas
- sarkanā līnija

Mērogs 1:1000

Plāna sagatavošanā izmantoti
 Nekustamā īpašuma valsts kadastra informācijas sistēmas dati
 (Autors: © Valsts zemes dienests, 2011-2016)
 Augstas detalizācijas topogrāfiskā informācija M 1:500
 (Autors: © Rīgas pilsētas pašvaldība, 2003-2016)

RD Īpašuma departamenta Nekustamā īpašuma pārvalde			
Sagatavoja	I.Jēkabsone	01.12.2016.	
Izpildīja	A.Avotiņa	01.12.2016.	

Gogoļa - Strūgu ielas skvērs



- apsaimniekojamā teritorija
- zemesgrāmatā reģistrētās / uzmērītās zemes vienības robežas
- kadastrā reģistrētās zemes vienības robežas
- sarkanā līnija

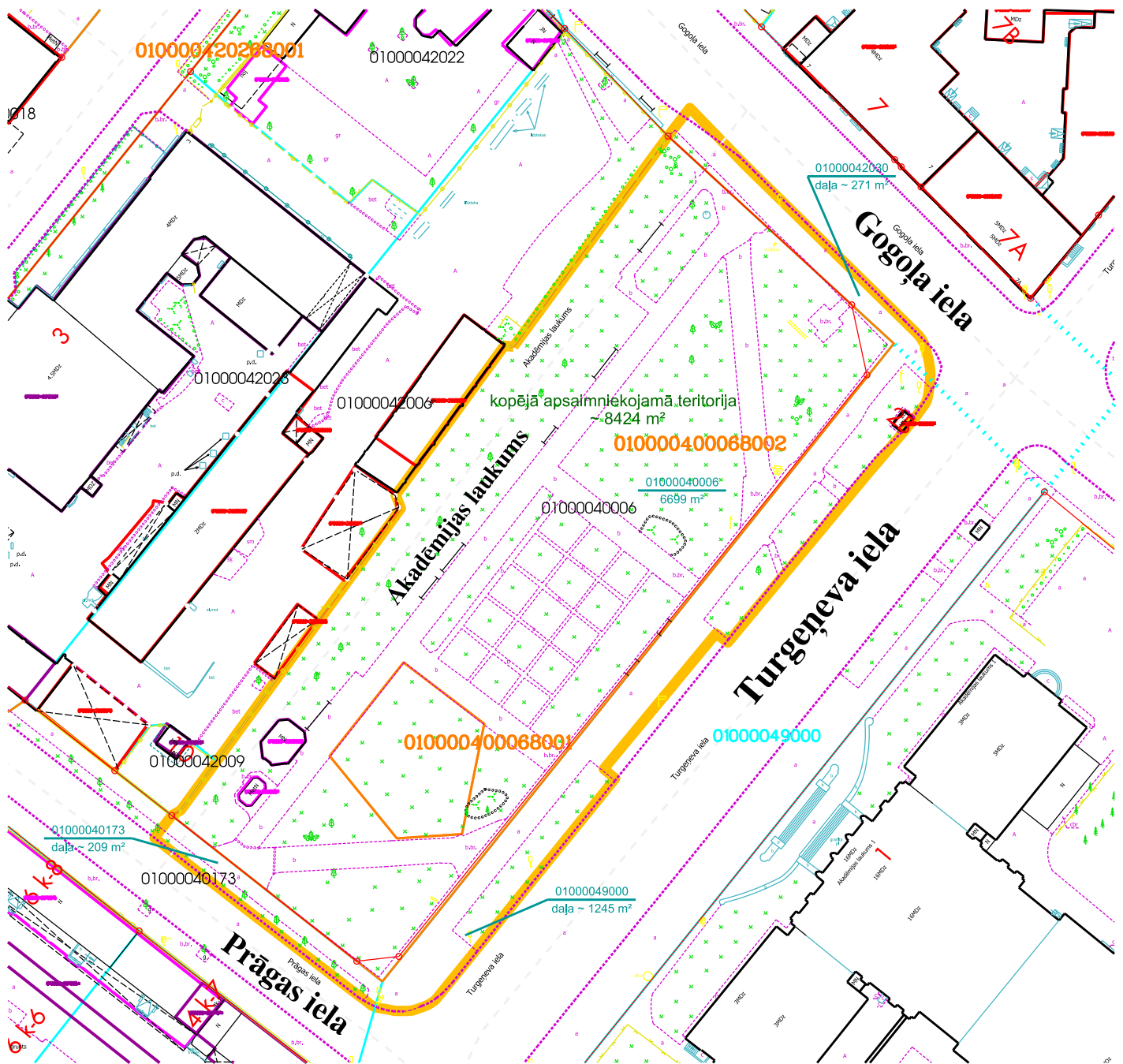
Plāna sagatavošanā izmantoti

Nekustamā īpašuma valsts kadastra informācijas sistēmas dati
 (Autors: © Valsts zemes dienests, 2011-2016)
 Augstas detalizācijas topogrāfiskā informācija M 1:500
 (Autors: © Rīgas pilsētas pašvaldība, 2003-2016)

Mērogs 1:500

RD Īpašuma departamenta Nekustamā īpašuma pārvalde		
Sagatavoja	I.Jēkabsons	01.12.2016.
Izpildīja	A.Avotiņa	01.12.2016.

Akadēmijas laukums



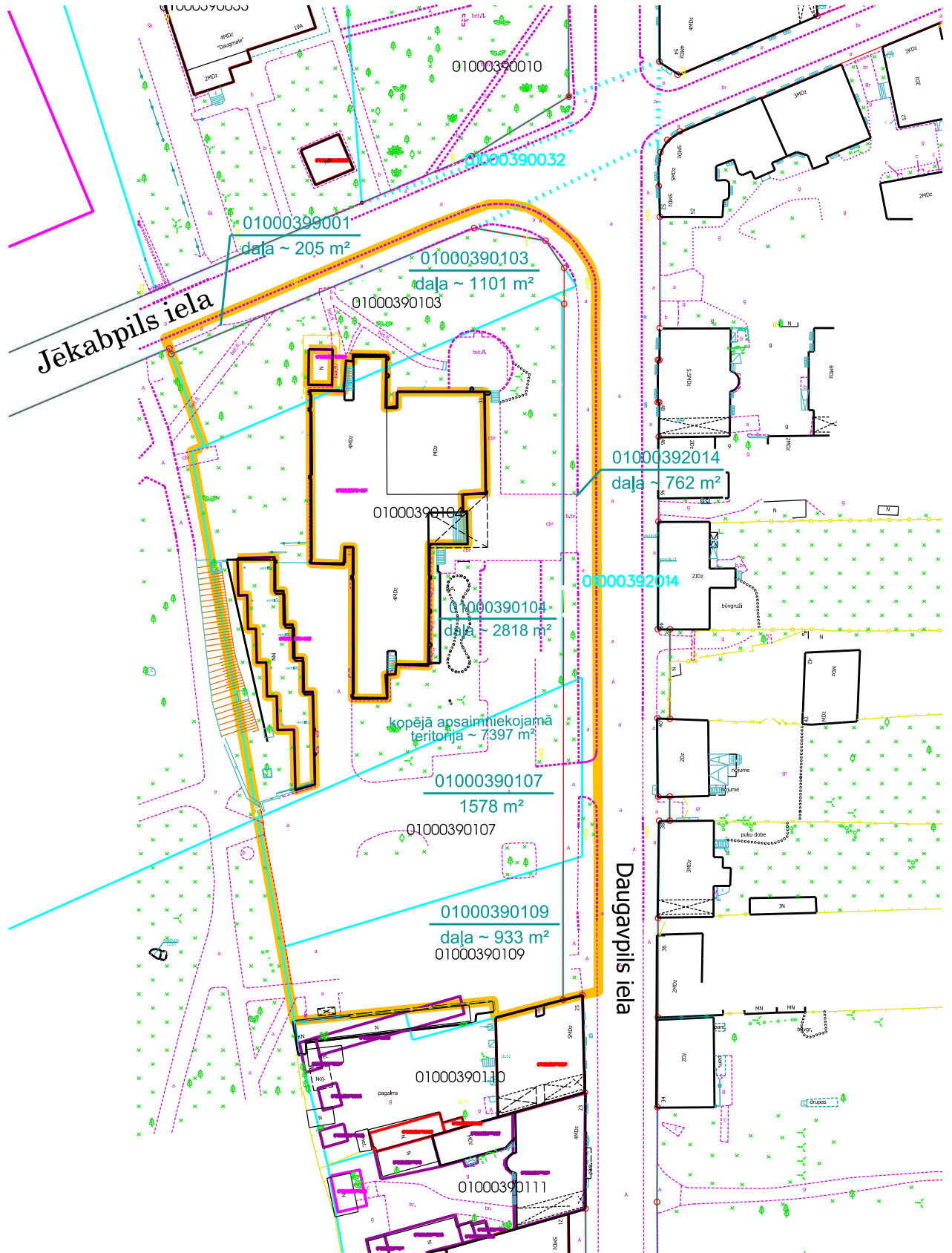
- apsaimniekojamā teritorija
- zemesgrāmatā reģistrētās / uzmērtās zemes vienības robežas
- kadastrā reģistrētās zemes vienības robežas
- sarkanā līnija

Plāna sagatavošanā izmantoti
 Nekustamā īpašuma valsts kadastra informācijas sistēmas dati
 (Autors: © Valsts zemes dienests, 2011-2016)
 Augstas detalizācijas topogrāfiskā informācija M 1:500
 (Autors: © Rīgas pilsētas pašvaldība, 2003-2016)

Mērogs 1:1000

RD Īpašuma departamenta Nekustamā īpašuma pārvalde			
Sagatavoja	I.Jēkabsone		01.12.2016.
Izpildīja	A.Avoņņa		01.12.2016.

Skvērs pie administratīvās ēkas Daugavpils ielā 31

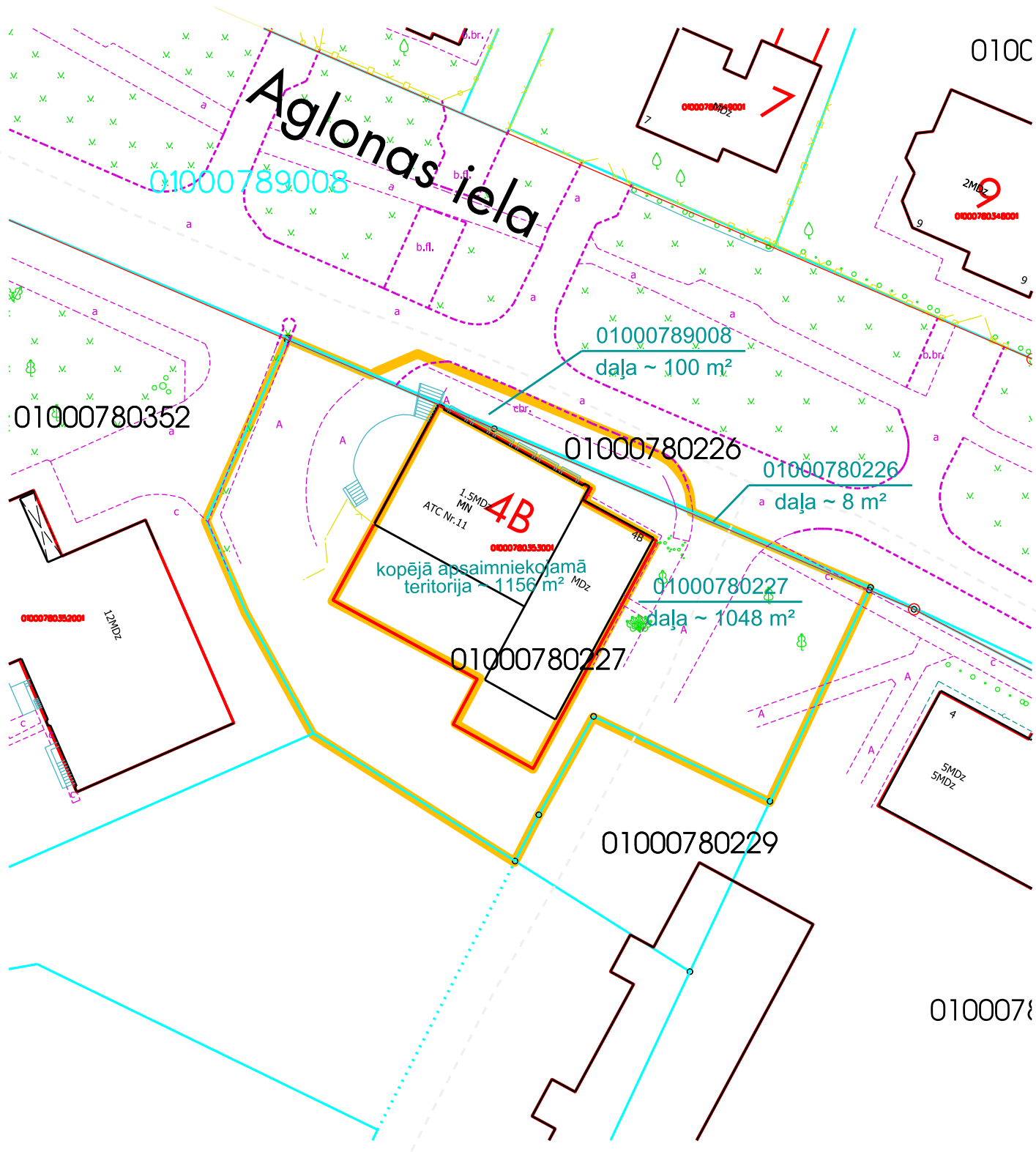


- apsaimniekojamā teritorija
- zemesgrāmatā reģistrētās / uzņēmītās zemes vienības robežas
- kadastrā reģistrētās zemes vienības robežas
- sarkanā līnija

Mērogs 1:1000

RD Īpašuma departamenta Nekustamā īpašuma pārvalde			
Sagatavoja	I.Jēkabsone	01.12.2016.	
Izpildīja	A.Avotiņa	01.12.2016.	

Skvērs pie administratīvās - dzimtsarakstu reģistrācijas ēkas Aglonas ielā 4B



- apsaimniekojamā teritorija
- zemesgrāmatā reģistrētās / uzmērītās zemes vienības robežas
- kadastrā reģistrētās zemes vienības robežas
- sarkanā līnija

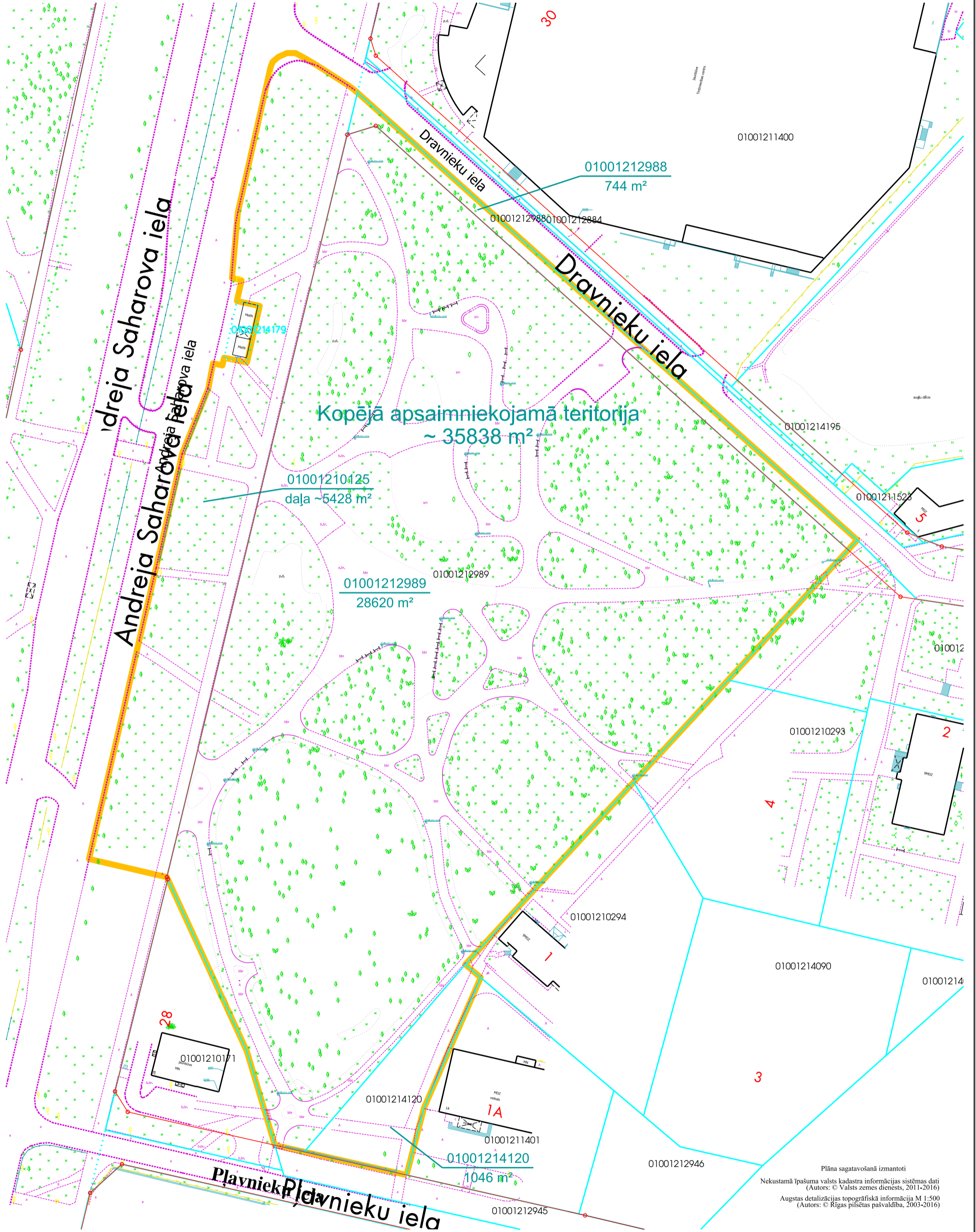
Plāna sagatavošanā izmantoti
Nekustamā īpašuma valsts kadastra informācijas sistēmas dati
(Autors: © Valsts zemes dienests, 2011-2016)
Augstas detalizācijas topogrāfiskā informācija M 1:500
(Autors: © Rīgas pilsētas pašvaldība, 2003-2016)

Mērogs 1:500

RD Īpašuma departamenta Nekustamā Īpašuma pārvalde			
Sagatavoja	I.Jēkabsons		01.12.2016.
Izpildīja	A.Avotiņa		01.12.2016.

Zaļā birzs

LA-21



- apsaimniekojamā teritorija
- zemesgrāmatā registrētās / uzmērītās zemes vienības robežas
- ⋯ kadastrā registrētās zemes vienības robežas
- sarkanā līnija

Mērogs 1:1000

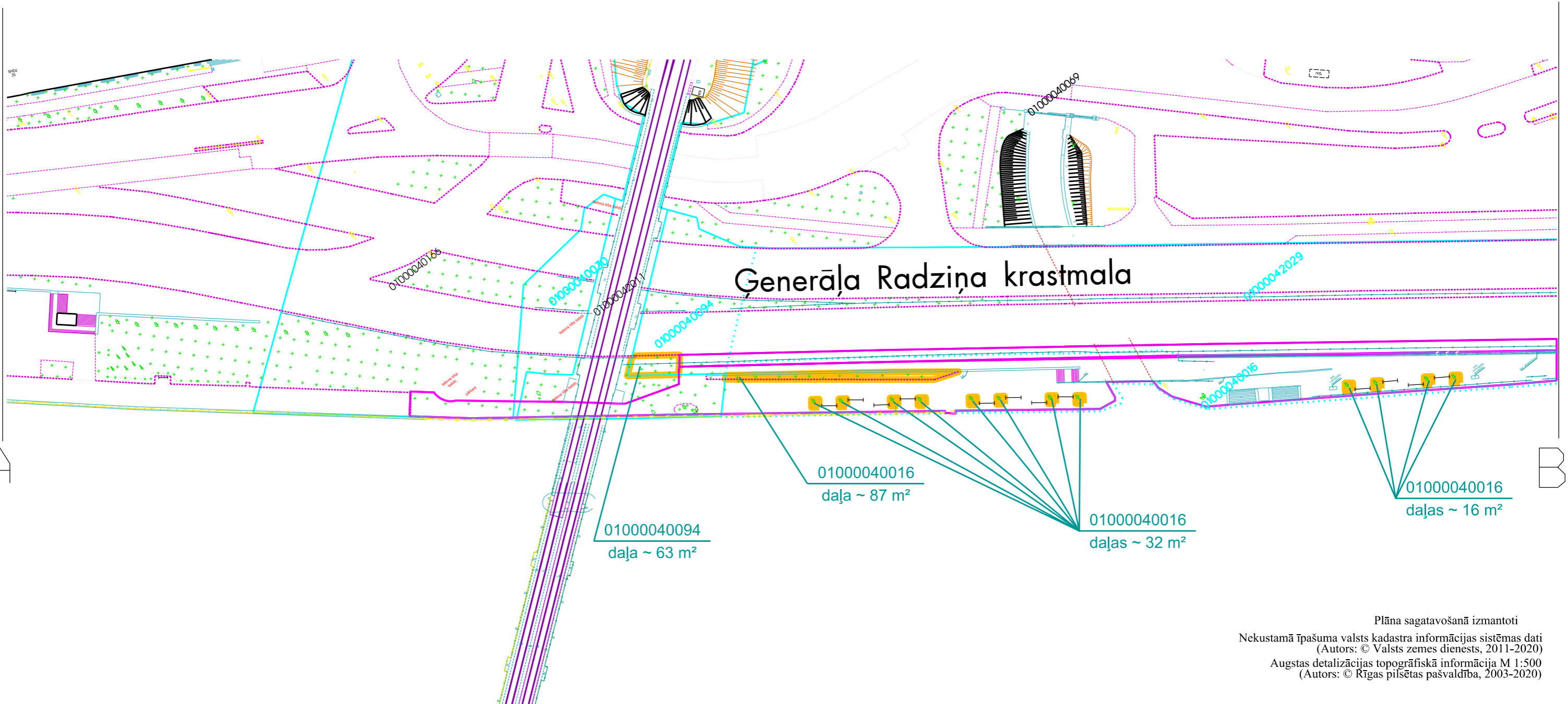
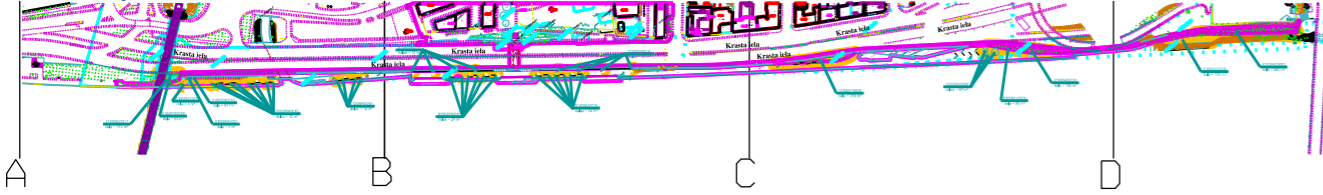
RD Īpašuma departamenta Nekustamā Īpašuma pārvalde			
Sagatavoja	I.Jēkabsone		01.12.2016.
Izpildīja	A.Avotiņa		01.12.2016.

Plāna sagatavošanā izmantoti
Nekustamā īpašuma valsts kadastra informācijas sistēmas dati
(Autors: © Valsts zemes dienests, 2011-2016)
Augstas detalizācijas topogrāfiskā informācija M 1:500
(Autors: © Rīgas pilsētas pašvaldība, 2003-2016)

Daugavas promenādes apstādījumi posmā no dzelzceļa tilta līdz Salu tiltam - 1

LA-22.1

Situācijas shēma



Plāna sagatavošanā izmantoti
 Nekustamā īpašuma valsts kadastra informācijas sistēmas dati
 (Autors: © Valsts zemes dienests, 2011-2020)
 Augstas detalizācijas topogrāfiskā informācija M 1:500
 (Autors: © Rīgas pilsētas pašvaldība, 2003-2020)

Mērogs 1:1000

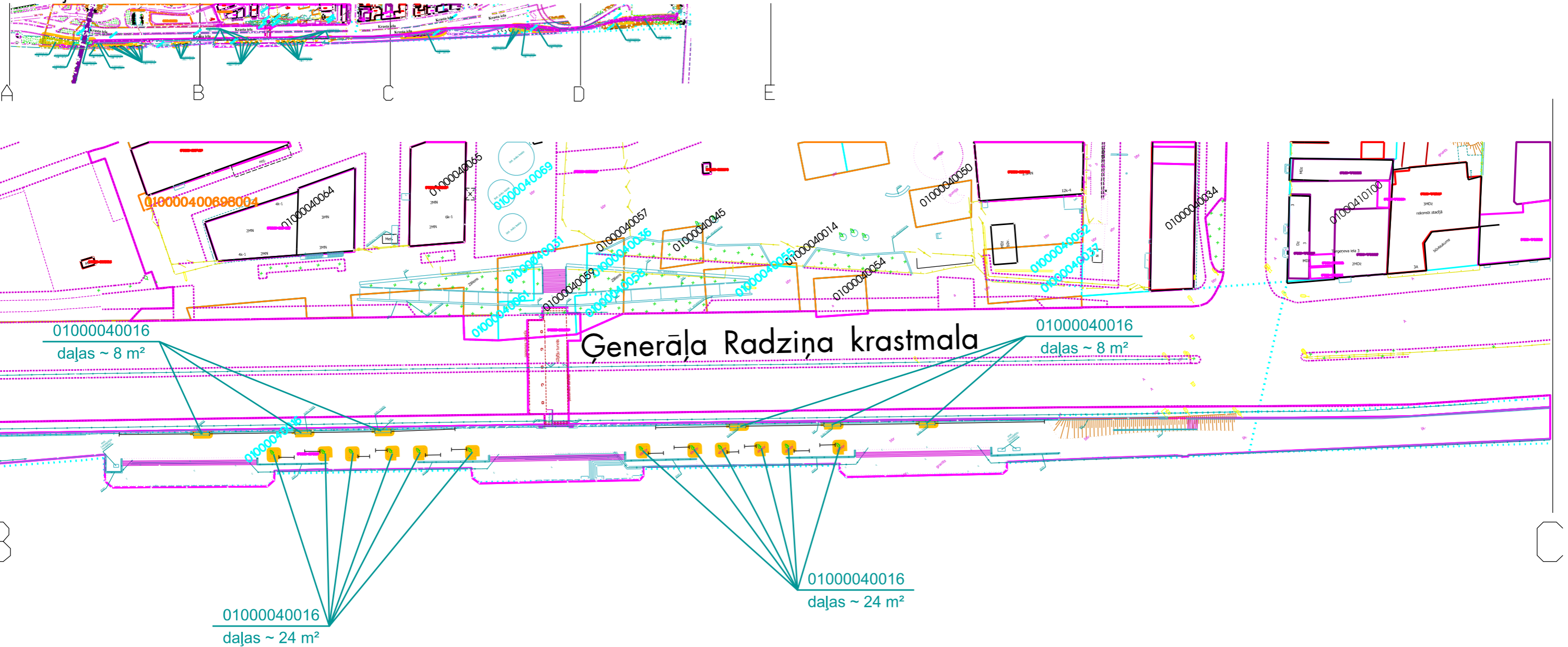
- apsaimniekojamā teritorija
- zemesgrāmatā reģistrētās / uzmērītās zemes vienības robežas
- - - kadastrā reģistrētās zemes vienības robežas
- sarkanā līnija

RD Īpašuma departamenta Nekustamā īpašuma pārvalde			
Sagatavoja	I.Jēkabsone		14.04.2020.
Izpildīja	A.Avotiņa		14.04.2020.

Daugavas promenādes apstādījumi posmā no dzelzceļa tilta līdz Salu tiltam - 2

LA-22.2

Situācijas shēma



Plāna sagatavošanā izmantoti
 Nekustamā īpašuma valsts kadastra informācijas sistēmas dati
 (Autors: © Valsts zemes dienests, 2011-2016)
 Augstas detalizācijas topogrāfiskā informācija M 1:500
 (Autors: © Rīgas pilsētas pašvaldība, 2003-2016)

Mērogs 1:1000

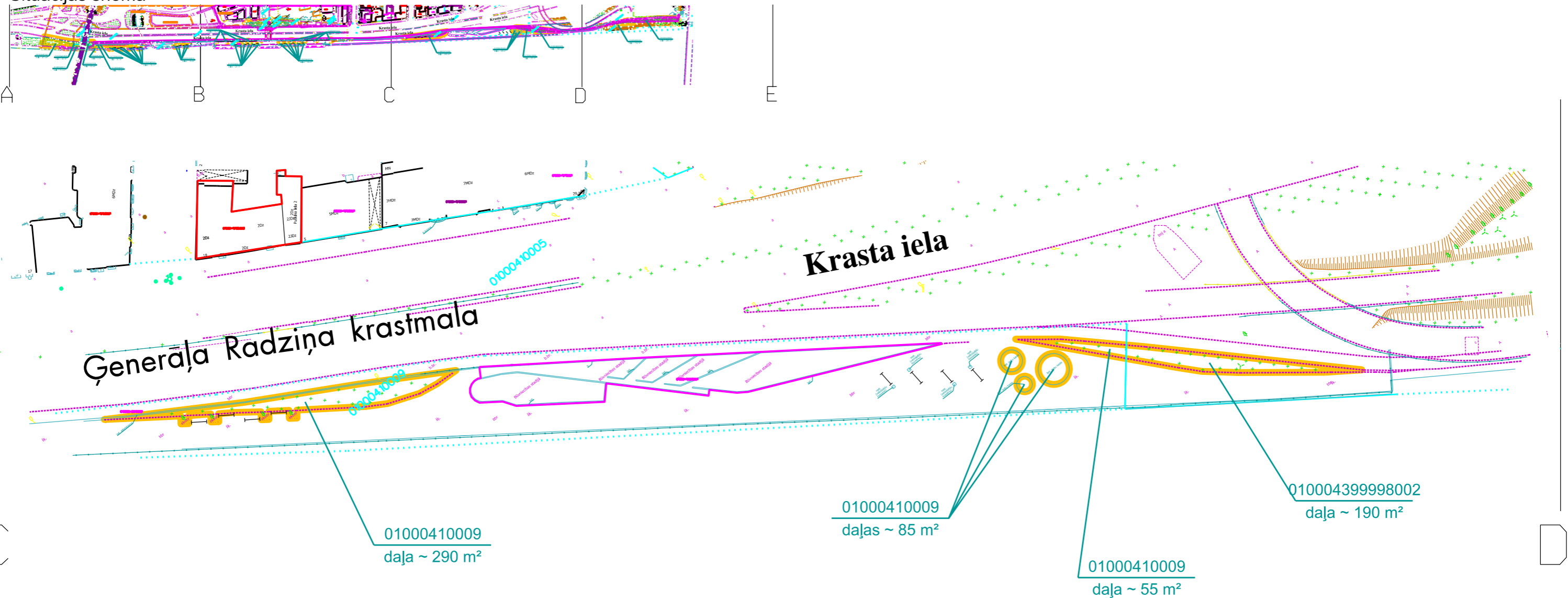
- apsaimniekojamā teritorija no 01.01.2015.gada
- zemesgrāmatā reģistrētās / uzmērītās zemes vienības robežas
- - - kadastrā reģistrētās zemes vienības robežas
- sarkanā līnija

RD Īpašuma departamenta Nekustamā īpašuma pārvalde			
Sagatavoja	I.Jēkabsone		10.02.2020.
Izpildītja	A.Avotiņa		10.02.2020.

Daugavas promenādes apstādījumi posmā no dzelzceļa tilta līdz Salu tiltam - 3

LA-22.3

Situācijas shēma



Plāna sagatavošanā izmantoti
Nekustamā īpašuma valsts kadastra informācijas sistēmas dati
(Autors: © Valsts zemes dienests, 2011-2016)
Augstas detalizācijas topogrāfiskā informācija M 1:500
(Autors: © Rīgas pilsētas pašvaldība, 2003-2016)

Mērogs 1:1000

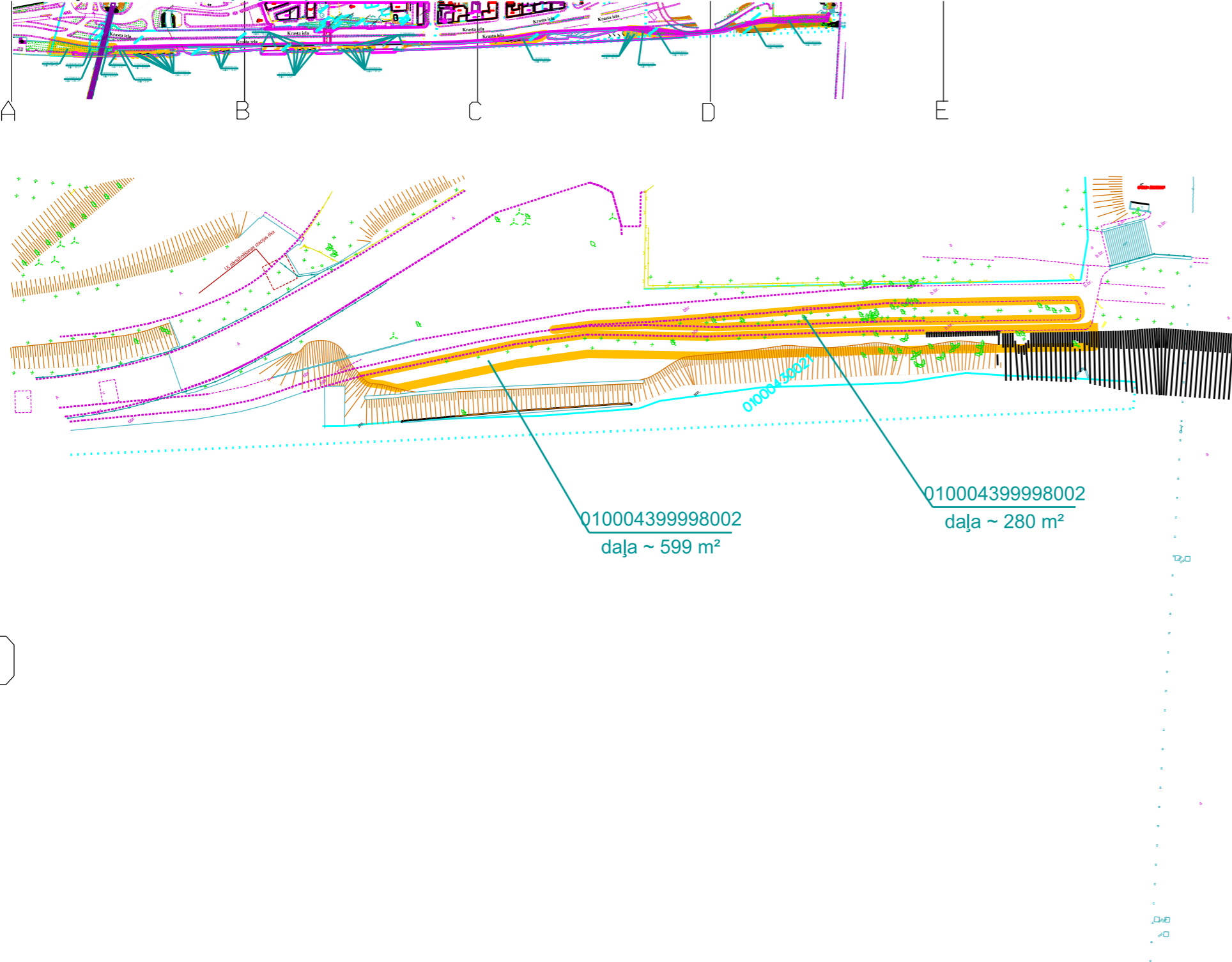
- apsaimniekojamā teritorija
- zemesgrāmatā reģistrētās / uzmērītās zemes vienības robežas
- ⋯ kadastrā reģistrētās zemes vienības robežas
- sarkanā līnija

RD Īpašuma departamenta Nekustamā īpašuma pārvalde		
Sagatavoja	I.Jēkabsone	10.02.2020.
Izpildīja	A.Avotiņa	10.02.2020.

Daugavas promenādes apstādījumi posmā no dzelzceļa tilta līdz Salu tiltam - 4

LA-22.4

Situācijas shēma **Kopējā apsaimniekojamā teritorija ~1761 m²**



- apsaimniekojamā teritorija
- zemesgrāmatā reģistrētās / uzņēmētās zemes vienības robežas
- kadastrā reģistrētās zemes vienības robežas
- sarkanā līnija

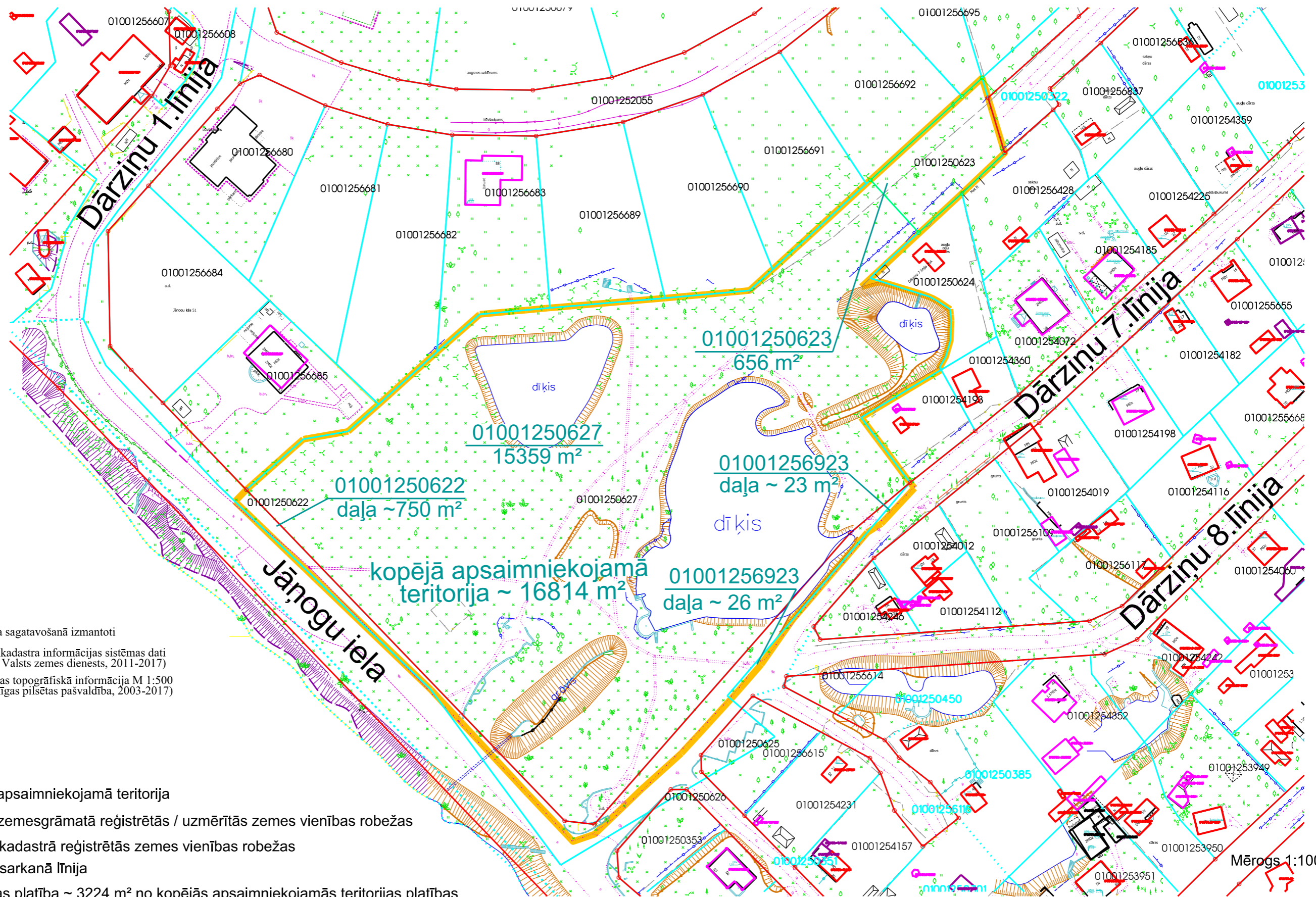
Plāna sagatavošanā izmantoti
 Nekustamā īpašuma valsts kadastra informācijas sistēmas dati
 (Autors: © Valsts zemes dienests, 2011-2020)
 Augstas detalizācijas topogrāfiskā informācija M 1:500
 (Autors: © Rīgas pilsētas pašvaldība, 2003-2020)

Mērogs 1:1000

RD Īpašuma departamenta Nekustamā īpašuma pārvalde			
Sagatavoja	I.Jēkabsone		14.04.2020.
Izpildīja	A.Avotiņa		14.04.2020.

Vladimira Kudojara parks

LA-23



Plāna sagatavošanā izmantoti
 Nekustamā īpašuma valsts kadastra informācijas sistēmas dati
 (Autors: © Valsts zemes dienests, 2011-2017)
 Augstas detalizācijas topogrāfiskā informācija M 1:500
 (Autors: © Rīgas pilsētas pašvaldība, 2003-2017)

- apsaimniekojamā teritorija
 - zemesgrāmatā reģistrētās / uzmērītās zemes vienības robežas
 - ⋯ kadastrā reģistrētās zemes vienības robežas
 - sarkanā līnija
- Dīķu ūdens virsmas platība ~ 3224 m² no kopējās apsaimniekojamās teritorijas platības

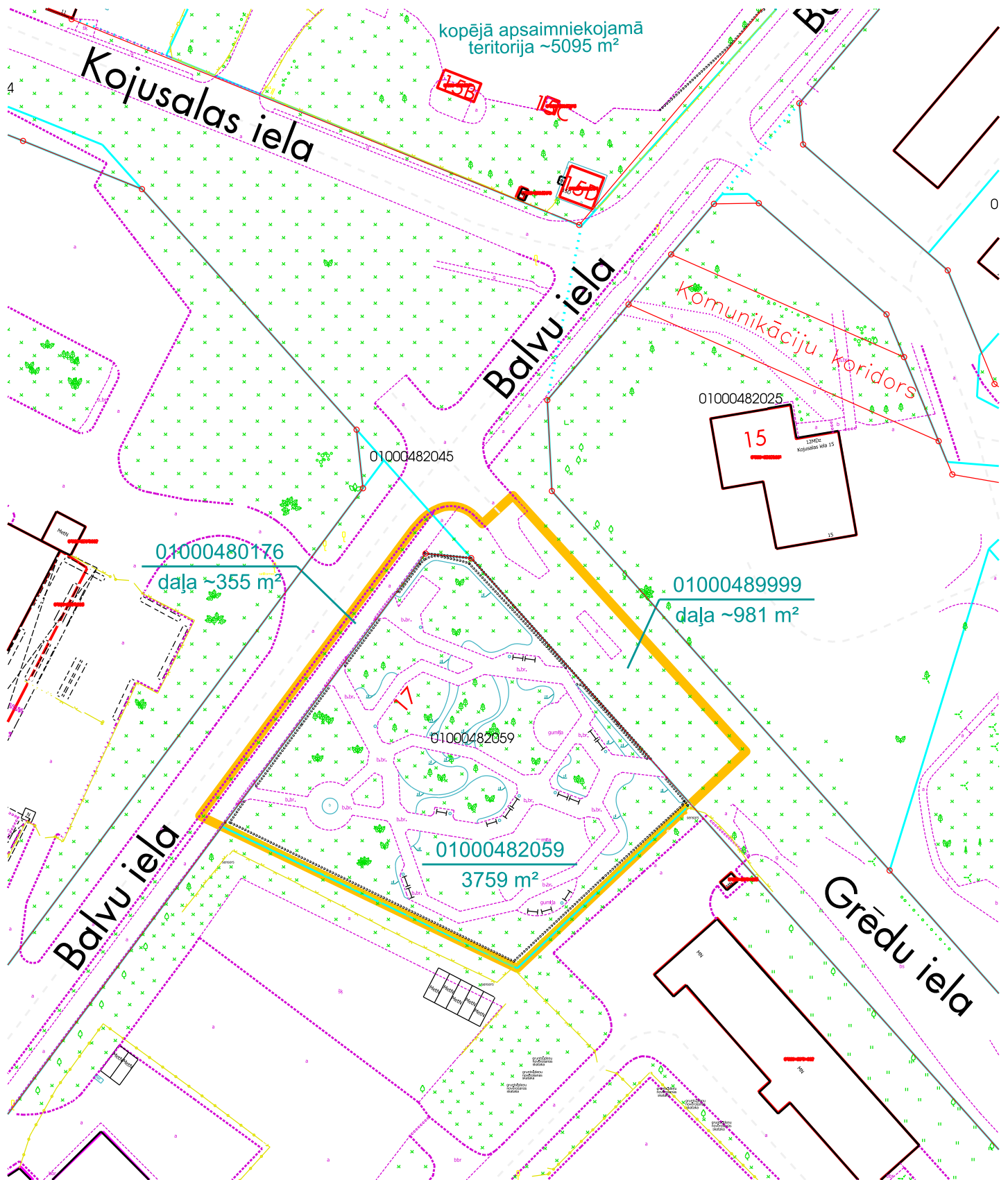
Mērogs 1:1000

RD Īpašuma departamenta Nekustamā īpašuma pārvalde			
Sagatavoja	I.Jēkabsone		01.11.2017.
Izpildīja	A.Avotiņa		01.11.2017.

Erevānas dārzs

LA-24

kopējā apsaimniekojamā teritorija ~5095 m²



- apsaimniekojamā teritorija
- zemesgrāmatā reģistrētās /uzmērītās zemes vienības robežas
- kadastrā reģistrētās zemes vienības robežas
- sarkanā līnija

Plāna sagatavošanā izmantoti

Nekustamā īpašuma valsts kadastra informācijas sistēmas dati
(Autors: © Valsts zemes dienests, 2011-2016)
Augstas detalizācijas topogrāfiskā informācija M 1:500
(Autors: © Rīgas pilsētas pašvaldība, 2003-2016)

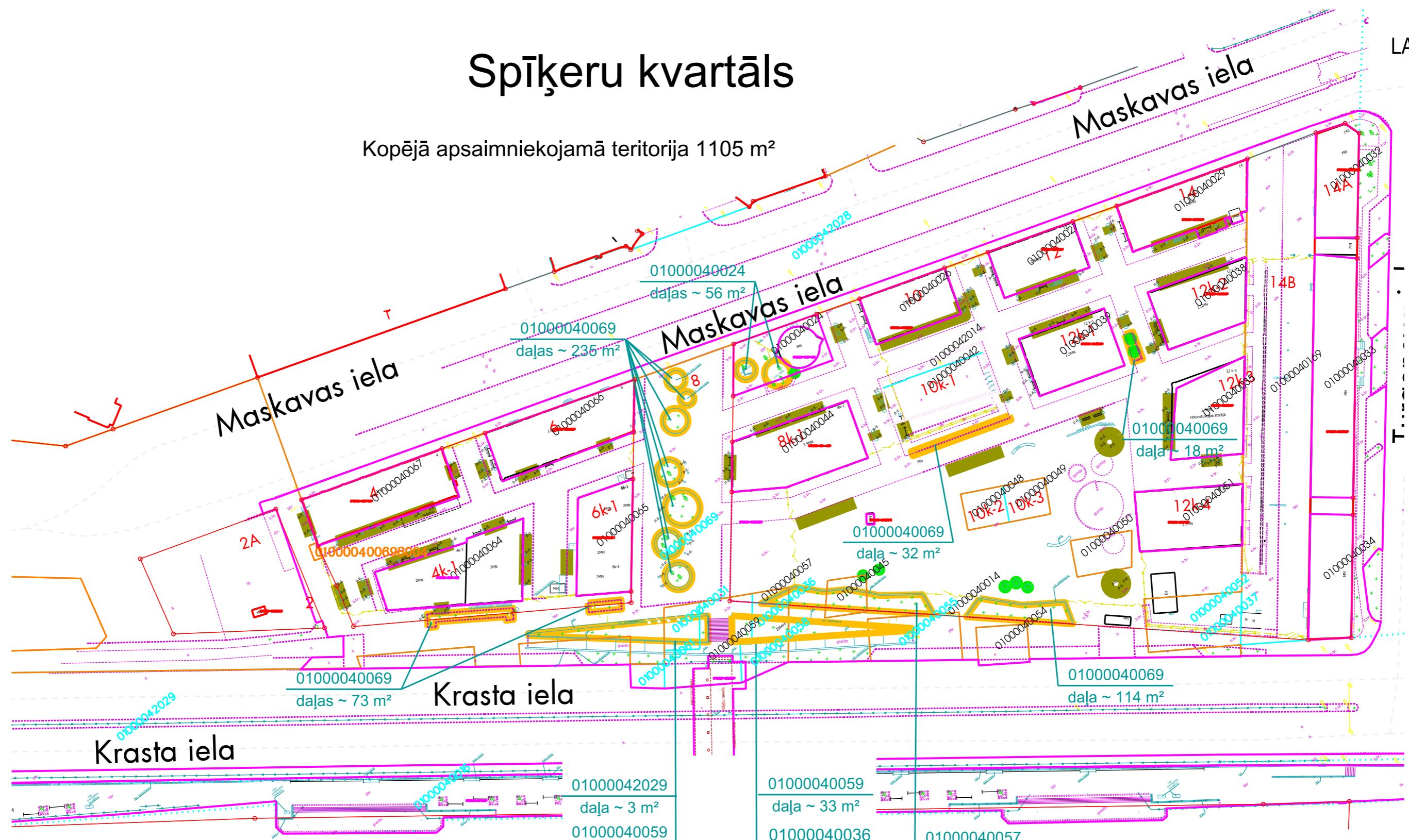
Mērogs 1:1000

RD Īpašuma departamenta Nekustamā Īpašuma pārvalde

Sagatavoja	I.Jēkabsons	01.12.2016.
Izpildītāja	A.Avotiņa	01.12.2016.

Spīķeru kvartāls

Kopējā apsaimniekojamā teritorija 1105 m²



- apsaimniekojamā teritorija
- zemesgrāmatā reģistrētās / uzmērītās zemes vienības robežas
- kadastrā reģistrētās zemes vienības robežas
- sarkanā līnija
- pārvietojamās vāzes ar kopējo platību 66 m²
t.sk. 79 vāzes Ø 60 cm (0,3 m² x 79 = 24 m²),
52 vāzes Ø 100 cm (0,8 m² x 52 = 42 m²).
- koku un krūmu stādījumi

01000042029
daļa ~ 3 m²
01000040059
daļa ~ 14 m²
01000040031
daļa ~ 54 m²
01000040069
daļa ~ 98 m²

01000040059
daļa ~ 33 m²
01000040036
daļa ~ 51 m²
01000040069
daļa ~ 70 m²
01000040055
daļa ~ 14 m²

01000040057
daļa ~ 13 m²
01000040045
daļa ~ 49 m²
01000040069
daļa ~ 112 m²

Plāna sagatavošanā izmantoti
Nekustamā īpašuma valsts kadastra informācijas sistēmas dati
(Autors: © Valsts zemes dienests, 2011-2016)
Augstas detalizācijas topogrāfiskā informācija M 1:500
(Autors: © Rīgas pilsētas pašvaldība, 2003-2016)

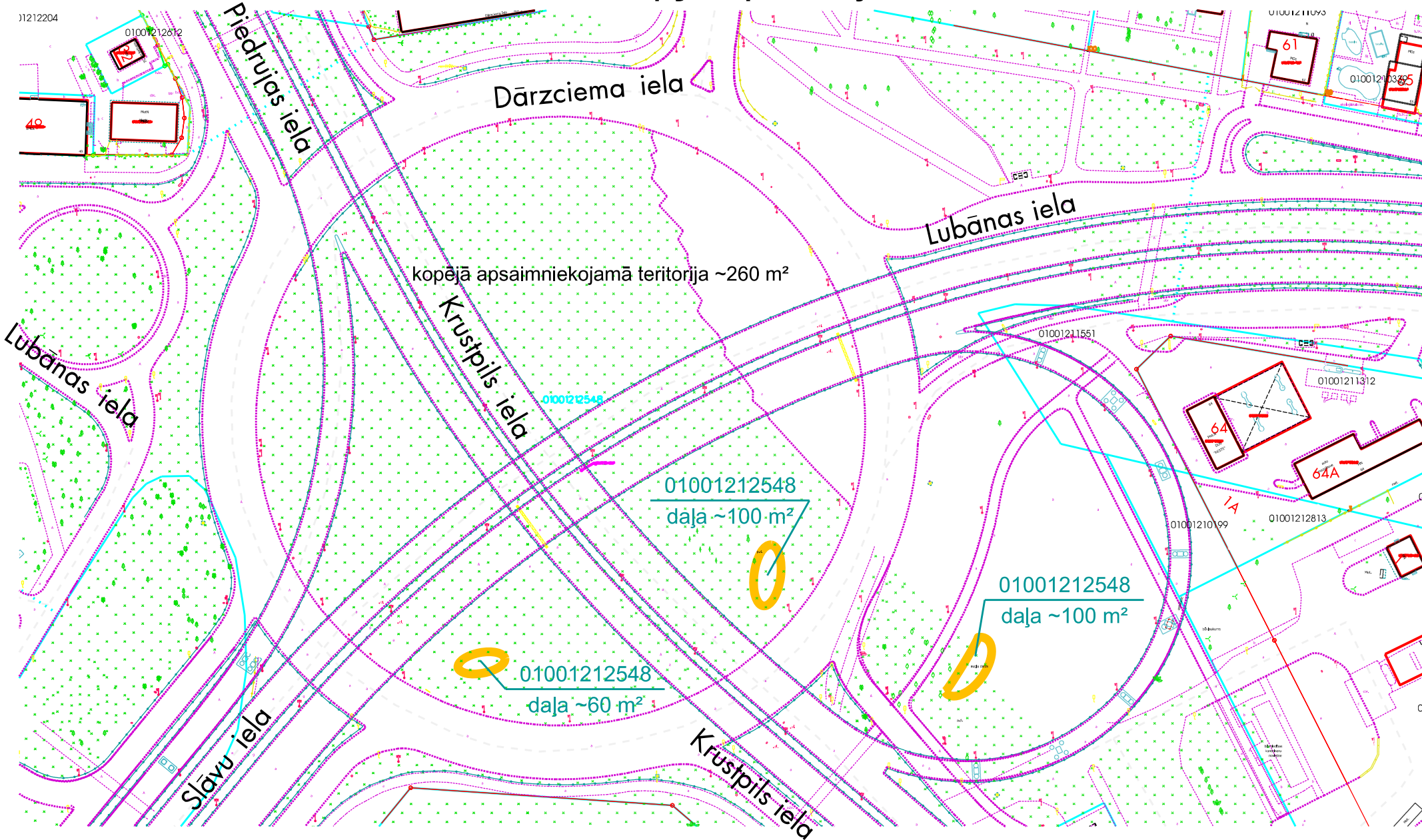
Mērogs 1:1000

RD Īpašuma departamenta Nekustamā īpašuma pārvalde		
Sagatavoja	I.Jēkabsone	01.12.2016.
Izpildīja	A.Avotiņa	01.12.2016.

Dārzciema ielas apļa apstādījumi

LA-26

J1212204



- apsaimniekojamā teritorija
- zemesgrāmatā reģistrētās / uzņēmētās zemes vienības robežas
- kadastrā reģistrētās zemes vienības robežas
- sarkanā līnija

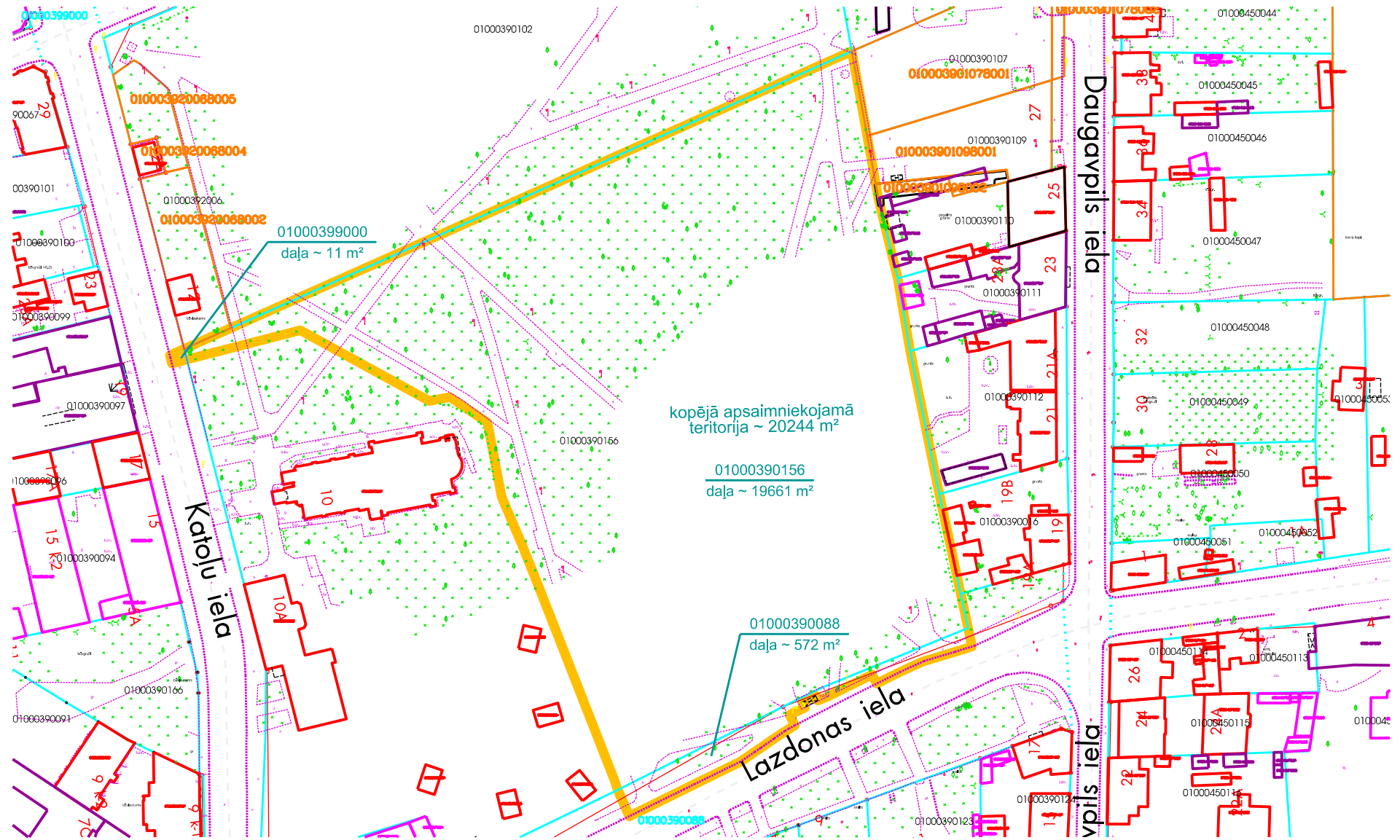
Plāna sagatavošanā izmantoti
 Nekustamā īpašuma valsts kadastra informācijas sistēmas dati
 (Autors: © Valsts zemes dienests, 2011-2020)
 Augstas detalizācijas topogrāfiskā informācija M 1:500
 (Autors: © Rīgas pilsētas pašvaldība, 2003-2020)

Mērogs 1:1000

RD Īpašuma departamenta Nekustamā Īpašuma pārvalde		
Sagatavoja	I. Jēkabsone	07.02.2020
Izpildīja	A. Avotiņa	07.02.2020

Klusais dārzs 2

LA-27



- apsaimniekojamā teritorija
- zemesgrāmatā reģistrētās zemes vienības robežas
- kadastrā reģistrētās zemes vienības robežas
- sarkanā līnija

Apsaimniekojamās teritorijas sastāvs	
Kadastra apzīmējums	Platība, m ²
0100 039 0156	19661
0100 039 0088	572
0100 039 9000	11
Pavisam kopā	20244

Mērogs 1:1500
Izmantoti VZD Kadastra kartes 2019.g. novembra un RD ADTI 2019.g. materiāli

RD Īpašuma departamenta Nekustamā īpašuma pārvalde		
Sagatavoja	I.Jēkabsons	04.11.2019.
Izpildīja	A.Avotiņa	04.11.2019.