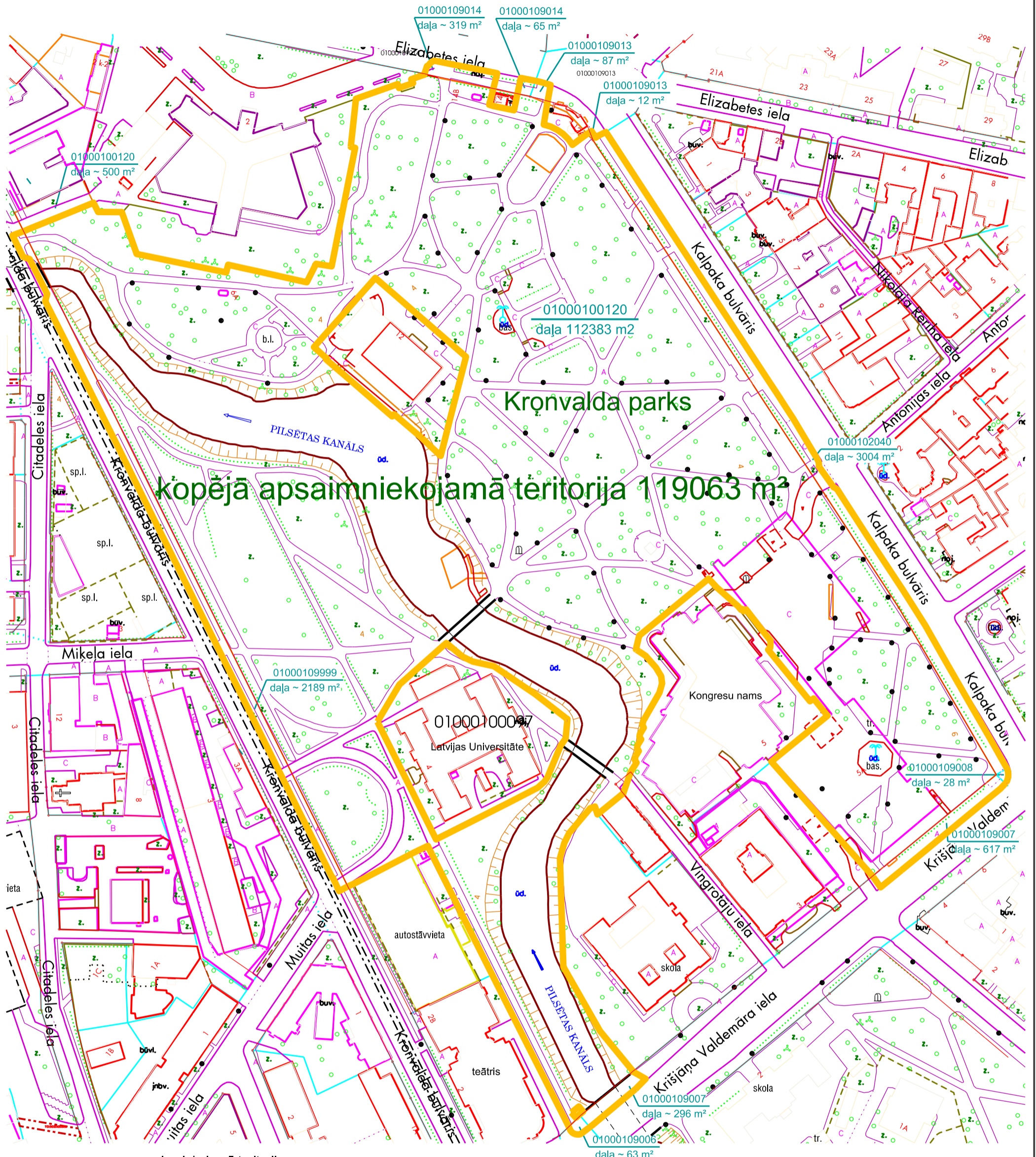


Kronvalda parks

ZI-01



Kopēja apsaimniekojamā teritorija 119063 m²

- apsaimniekojamā teritorija
- zemesgrāmatā reģistrētās/uzmērītās zeme vienības robežas
- ⋯ kadastrā reģistrētās projektētās zemes vienības robežas
- sarkanā līnija

Kanāla ūdens virsmas platība 15288 m² no zemes vienības ar kadastra apzīmējumu 0100 010 0120 kopējās platības

Mērogs 1:2000

Plāna sagatavošanā izmantoti:

Topogrāfiskais plāns Rīgas pilsētas teritorijai M 1:2000
 (Autors: © Latvijas Ģeotelpiskās informācijas aģentūra, 2000-2013)
 Nekustamā īpašuma valsts kadastra informācijas sistēmas dati
 (Autors: © Valsts zemes dienests, 2011-2016)

| | | | |
|--|----------|-------------|--|
| RD Īpašuma departamenta Nekustamā īpašuma pārvalde | | | |
| Sagatavoja | S.Beķere | 01.12.2016. | |
| Izpildīja | S.Beķere | 01.12.2016. | |

Apstādījumi Eksporta un Muitas ielās

ZI-02

kopējā apsaimniekojamā teritorija ~9931 m²



- apsaimniekojamā teritorija
- zemesgrāmatā reģistrētās/uzmērītās zeme vienības robežas
- kadastrā reģistrētās projektētās zemes vienības robežas
- sarkanā līnija

Plāna sagatavošanā izmantoti:

Augstas detalizācijas topogrāfiskā informācija M 1:500
(Autors: © Rīgas pilsētas pašvaldība, 2003-2020)

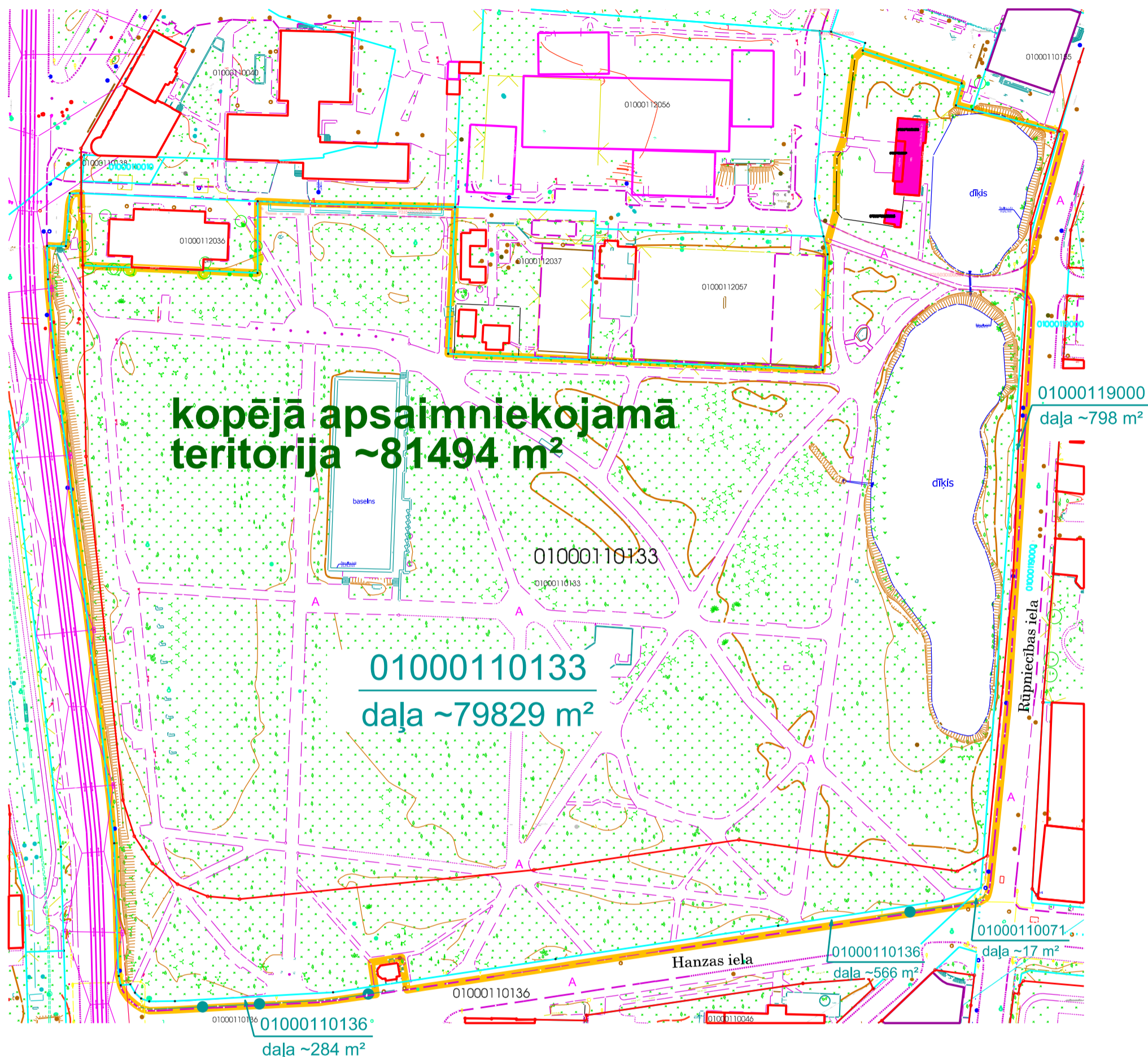
Nekustamā īpašuma valsts kadastra informācijas sistēmas dati
(Autors: © Valsts zemes dienests, 2011-2020)

Mērogs 1:1500

| | | |
|--|----------|-------------|
| RD Īpašuma departamenta Nekustamā īpašuma pārvalde | | |
| Sagatavoja | S.Beķere | 12.05.2020. |
| Izpildīja | S.Beķere | 12.05.2020. |

Viesturdārzs

ZI-03



- bezatlīdzības lietošanā nodotās būves
- apsaimniekojamā teritorija
- zemesgrāmatā reģistrētās/uzmērītās zemes vienības robežas
- kadastrā reģistrētās projektētās zemes vienības robežas
- sarkanā līnija

Divu dīķu kopējā ūdens virsmas platība ~6576 m² (4925 m²+1621 m²) no zemes vienības ar kadastra apzīmējumu 0100 011 0039 kopējās platības

Plāna sagatavošanā izmantoti:

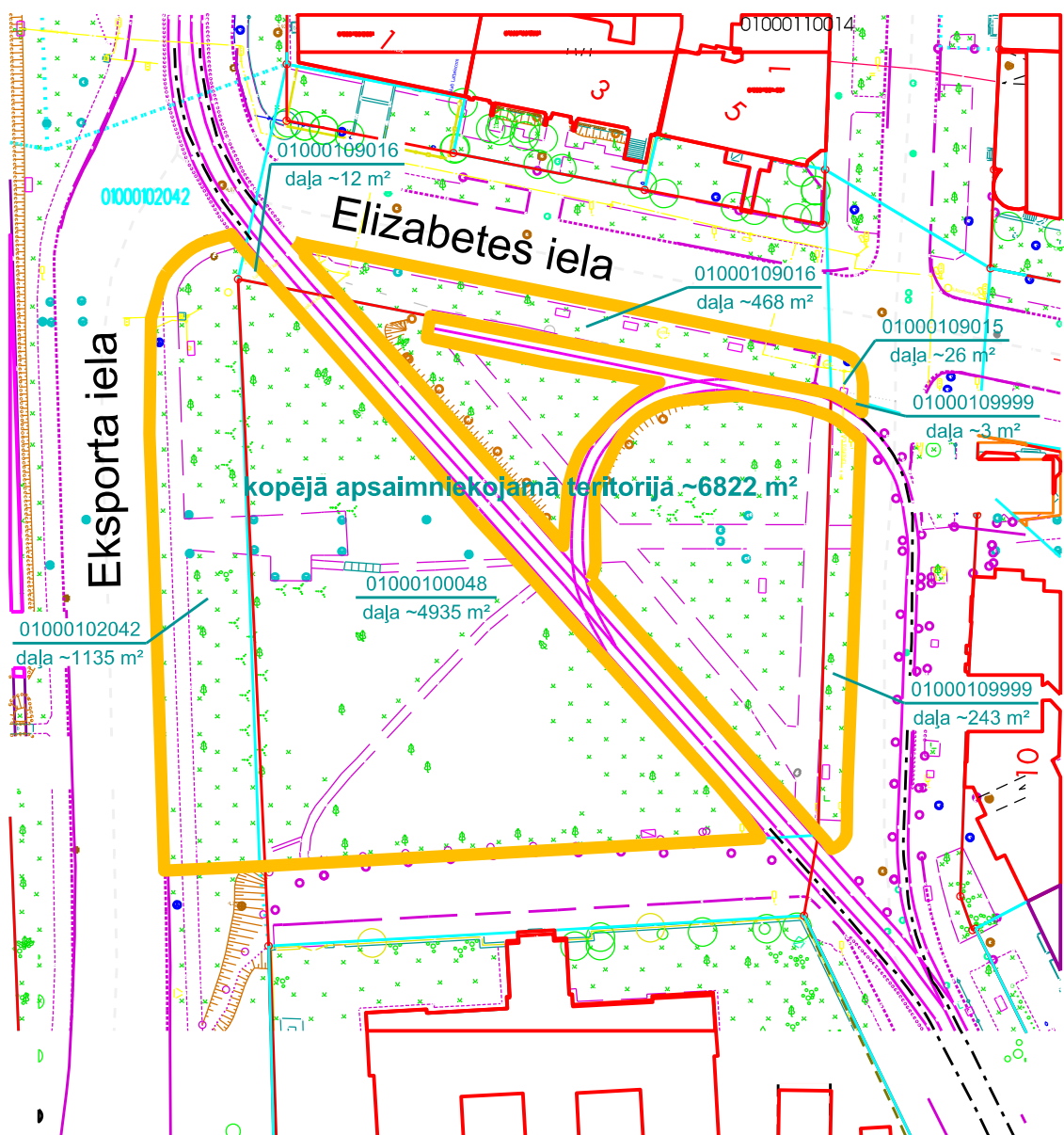
Augstas detalizācijas topogrāfiskā informācija M 1:500
(Autors: © Rīgas pilsētas pašvaldība, 2003-2016)

Nekustamā īpašuma valsts kadastra informācijas sistēmas dati
(Autors: © Valsts zemes dienests, 2011-2016)

Mērogs 1:1500

| | | | |
|--|-----------|--|-------------|
| RD Īpašuma departamenta Nekustamā īpašuma pārvalde | | | |
| Sagatavoja | S. Beķere | | 01.12.2016. |
| Izpildīja | S.Beķere | | 01.12.2016 |

Anatomikuma laukums



- apsaimniekojamā teritorija
- zemesgrāmatā reģistrētās/uzmērītās zemes vienības robežas
- kadastrā reģistrētās projektētās zemes vienības robežas
- sarkanā līnija

Plāna sagatavošanā izmantoti:

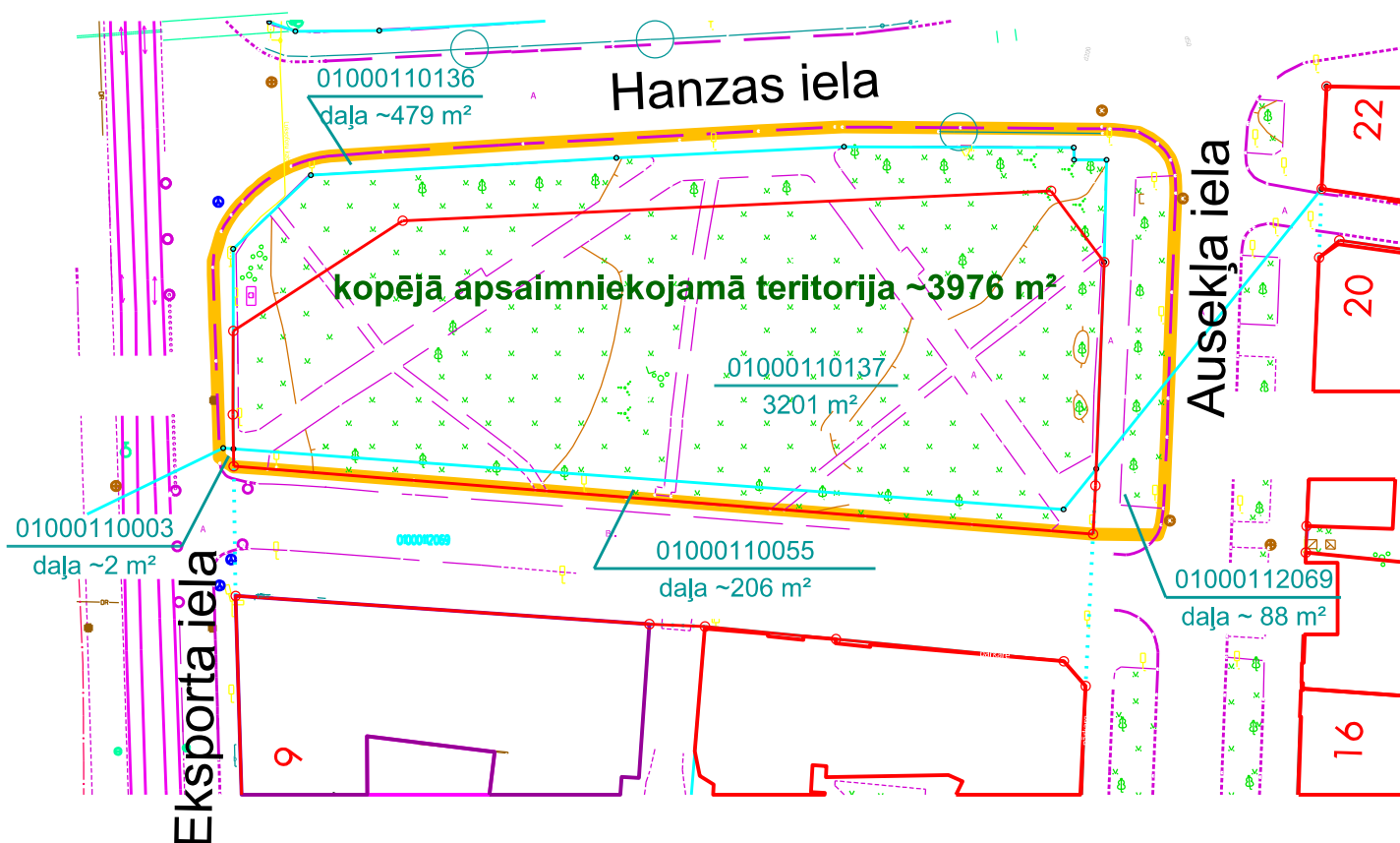
Augstas detalizācijas topogrāfiskā informācija M 1:500
(Autors: © Rīgas pilsētas pašvaldība, 2003-2016)

Nekustamā īpašuma valsts kadastra informācijas sistēmas dati
(Autors: © Valsts zemes dienests, 2011-2016)

Mērogs 1:1000

| | | | |
|--|----------|--|-------------|
| RD Īpašuma departamenta Nekustamā īpašuma pārvalde | | | |
| Sagatavoja | S.Beķere | | 01.12.2016. |
| Izpidīja | S.Beķere | | 01.12.2016. |

Vašingtona laukums



- apsaimniekojamā teritorija
- zemesgrāmatā reģistrētās/uzmērītās zemes vienības robežas
- kadastrā reģistrētās projektētās zeme vienības robežas
- sarkanā līnija

Mērogs 1:800

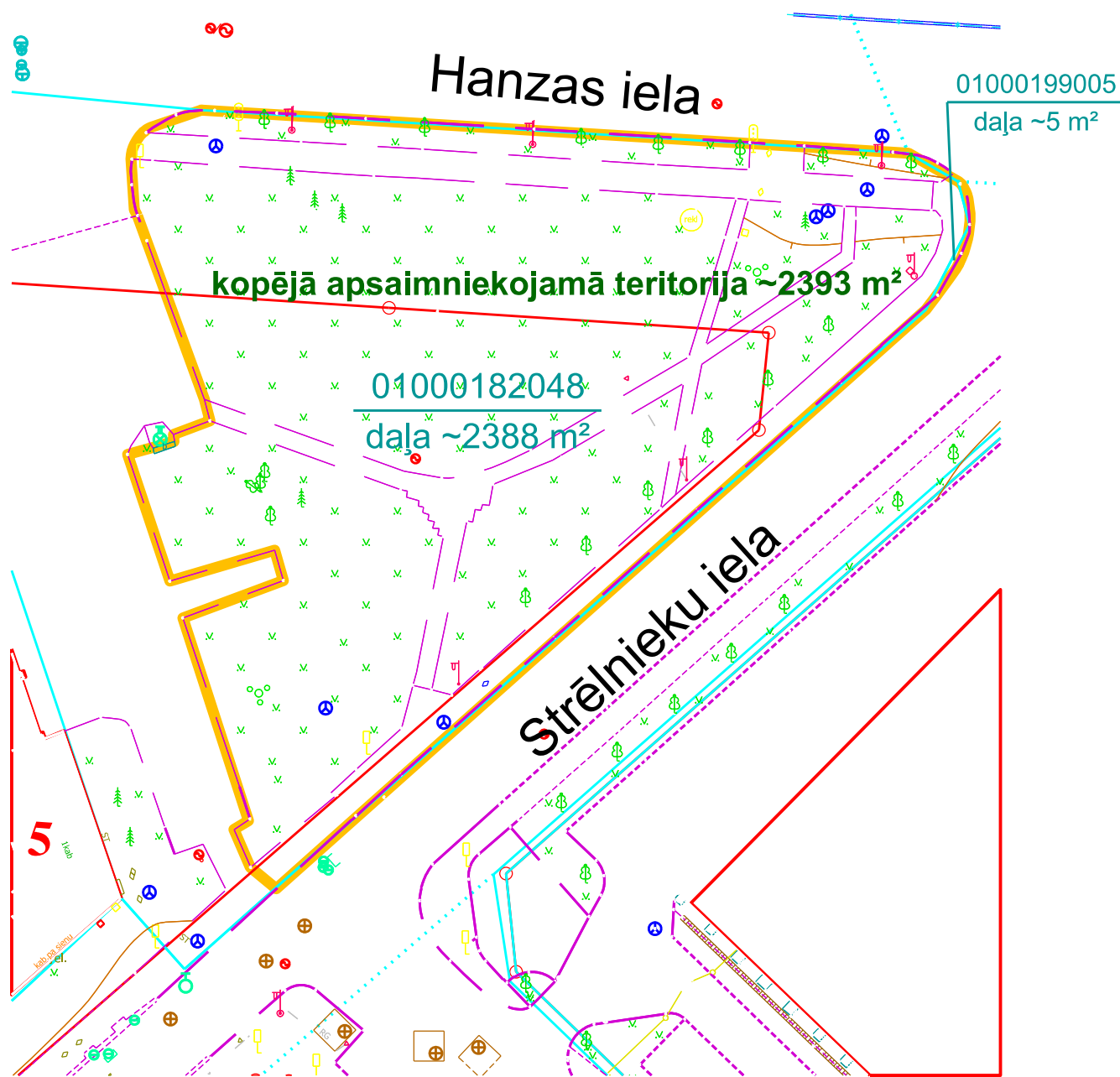
Plāna sagatavošanā izmantoti:

Nekustamā īpašuma valsts kadastra informācijas sistēmas dati
(Autors: © Valsts zemes dienests, 2011-2016)

Augstas detalizācijas topogrāfiskā informācija M 1:500
(Autors: © Rīgas pilsētas pašvaldība, 2003-2016)

| | | | |
|---|----------|--|-------------|
| RD Īpašuma departamenta Nekustamā Īpašuma pārvalde | | | |
| Sagatavoja | S.Beķere | | 01.12.2016. |
| Izpildītāja | S.Beķere | | 01.12.2016. |

Hanzas, Strēlnieku, Melngaiļa ielu skvērs



- apsaimniekojamā teritorija
- zemesgrāmatā reģistrētās/uzmērītās zemes vienības robežas
- kadastrā reģistrētās projektētās zemes vienības robežas
- sarkanā līnija

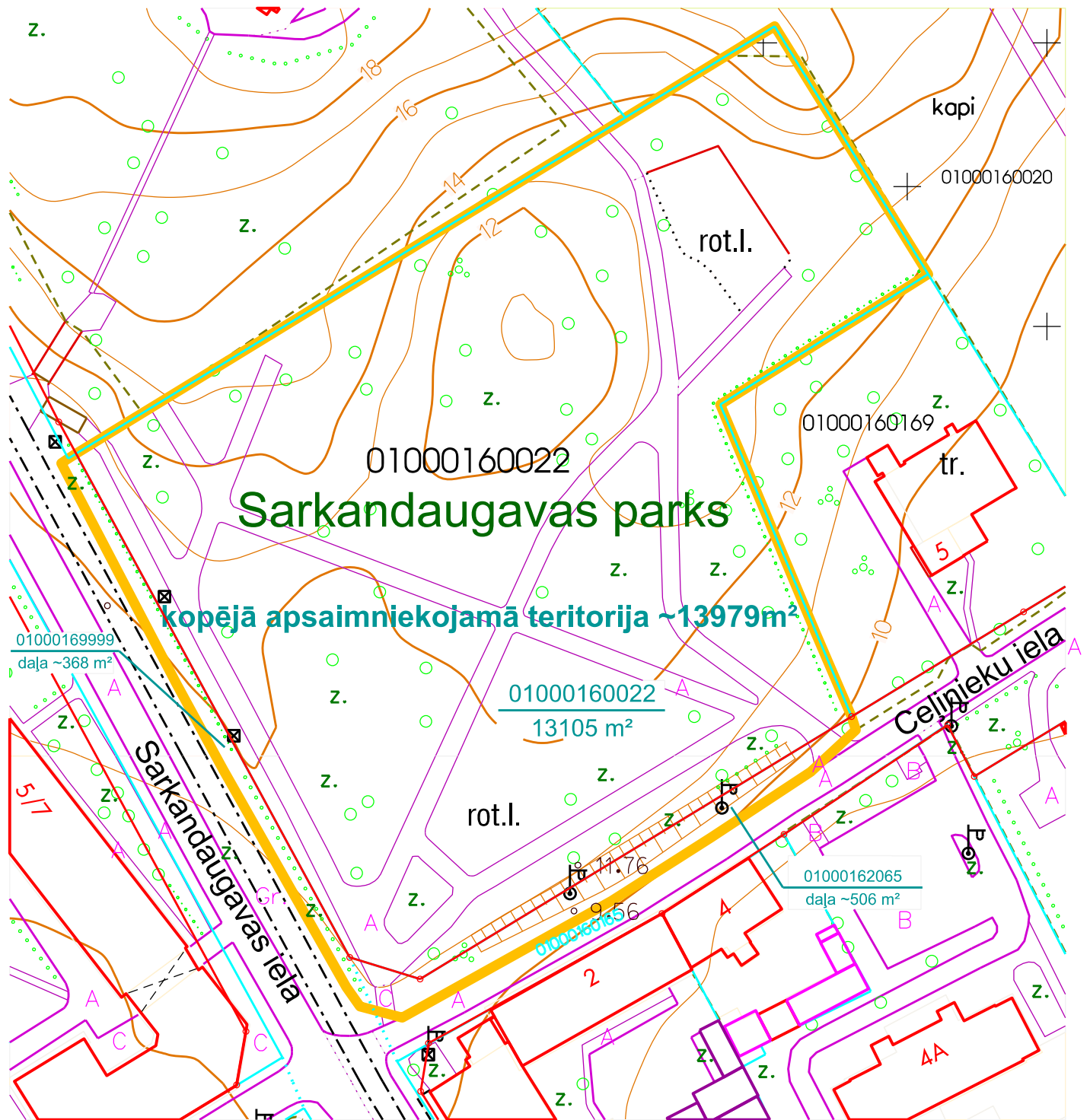
Plāna sagatavošanā izmantoti:

Mērogs 1: 500

Augstas detalizācijas topogrāfiskā informācija M 1:500
 (Autors: © Rīgas pilsētas pašvaldība, 2003-2016)
 Nekustamā īpašuma valsts kadastra informācijas sistēmas dati
 (Autors: © Valsts zemes dienests, 2011-2016)

| | | | |
|--|----------|--|-------------|
| RD Īpašuma departamenta Nekustamā īpašuma pārvalde | | | |
| Sagatavoja | S.Beķere | | 01.12.2016. |
| Izpildīja | S.Beķere | | 01.12.2016. |

Sarkandaugavas parks



- apsaimniekojamā teritorija
- zemesgrāmatā reģistrētās/ uzmērītās zemes vienības robežas
- kadastrā reģistrētās projektētās zemes vienības robežas
- sarkanā līnija

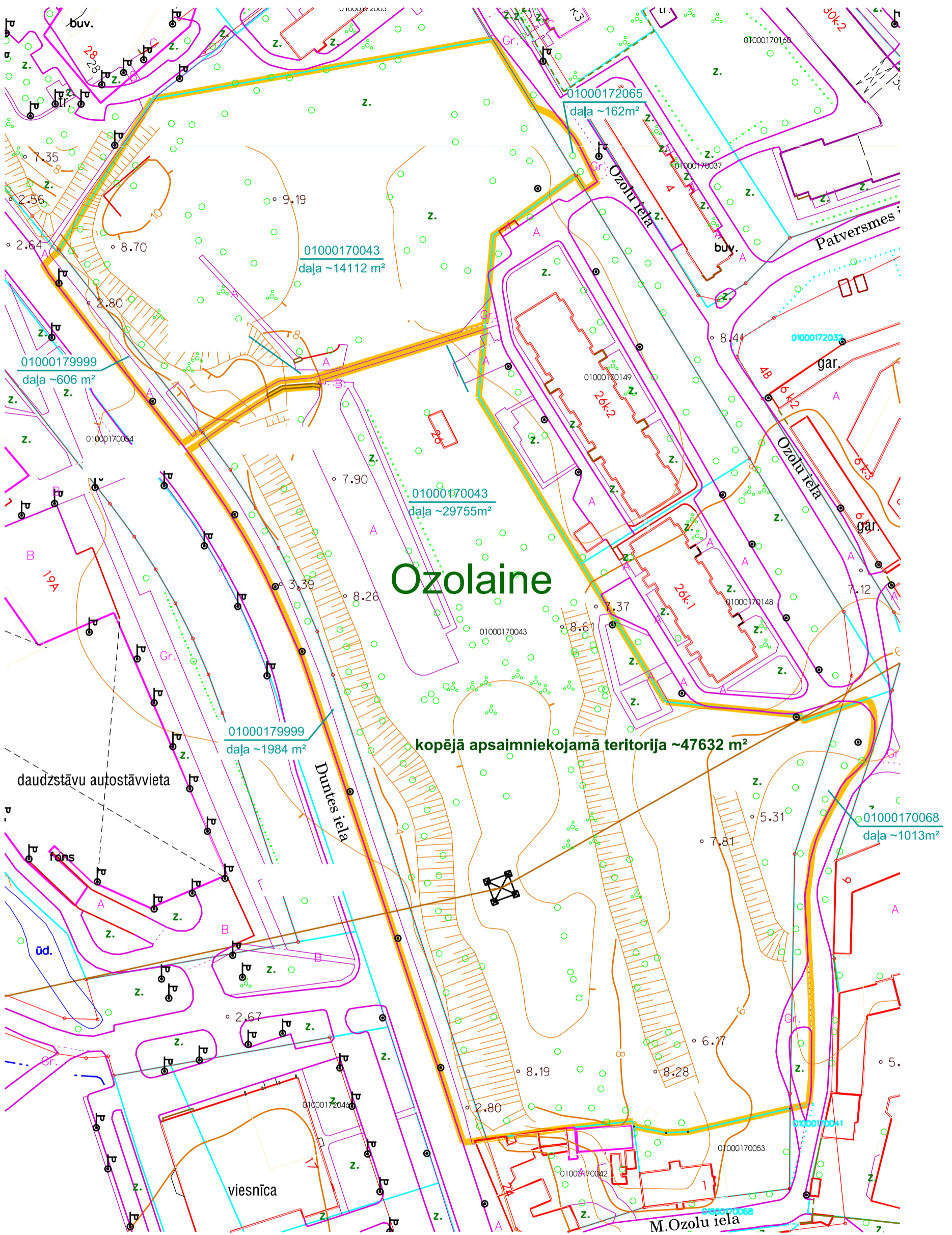
Mērogs 1:1000

Plāna sagatavošanā izmantoti:
 Topogrāfiskais plāns Rīgas pilsētas teritorijai M 1:2000
 (Autors: © Latvijas Ģeotelpiskās informācijas aģentūra, 2000-2013)
 Nekustamā īpašuma valsts kadastra informācijas sistēmas dati
 (Autors: © Valsts zemes dienests, 2011-2016)

| | | | |
|--|----------|--|-------------|
| RD Īpašuma departamenta Nekustamā īpašuma pārvalde | | | |
| Sagatavoja | S.Beķere | | 01.12.2016. |
| Izpildīja | S.Beķere | | 01.12.2016. |

Ozolaine

ZI-08



- apsaimniekojamā teritorija
- zemesgrāmatā reģistrētās/ uzmērītās zemes vienības robežas
- ⋯ kadastrā reģistrētās projektētās zemes vienības robežas
- sarkanā līnija

Plāna sagatavošanā izmantoti:

Nekustamā īpašuma valsts kadastra informācijas sistēmas dati
(Autors: © Valsts zemes dienests, 2011-2016)

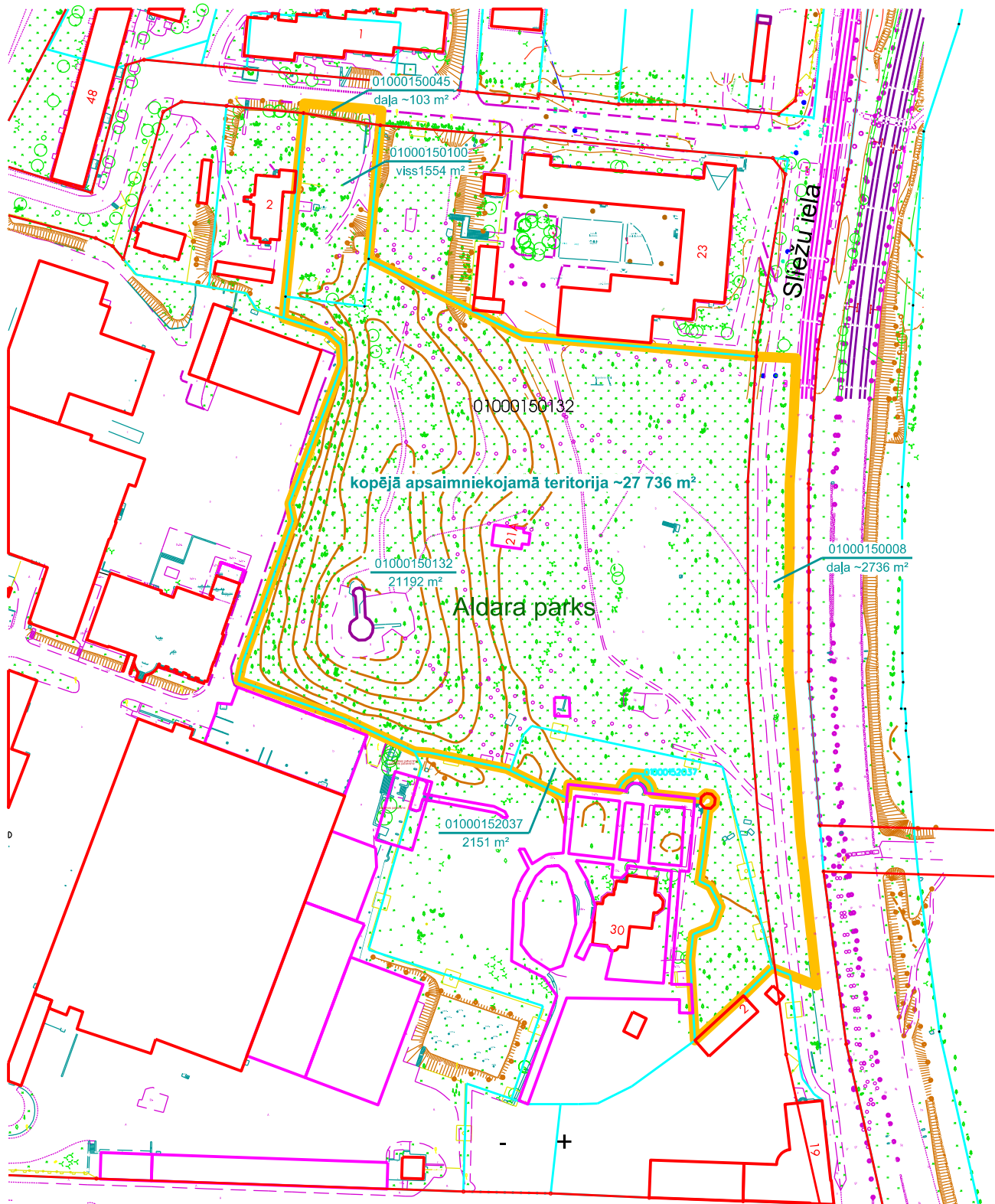
Topogrāfiskais plāns Rīgas pilsētas teritorijai M 1:2000
(Autors: © Latvijas Ģeotelpiskās informācijas aģentūra, 2000-2013)

Mērogs 1:1300

| | | |
|--|----------|-------------|
| RD Īpašuma departamenta Nekustamā Īpašuma pārvalde | | |
| Sagatavoja | S.Beķere | 01.12.2016. |
| Izpildīja | S.Beķere | 01.12.2016. |

Aldara parks

ZI-09



- apsaimniekojamā teritorija
- zemesgrāmatā reģistrētās/uzmērītās zemes vienības robežas
- kadastrā reģistrētās projektētās zemes vienības robežas
- sarkanā līnija

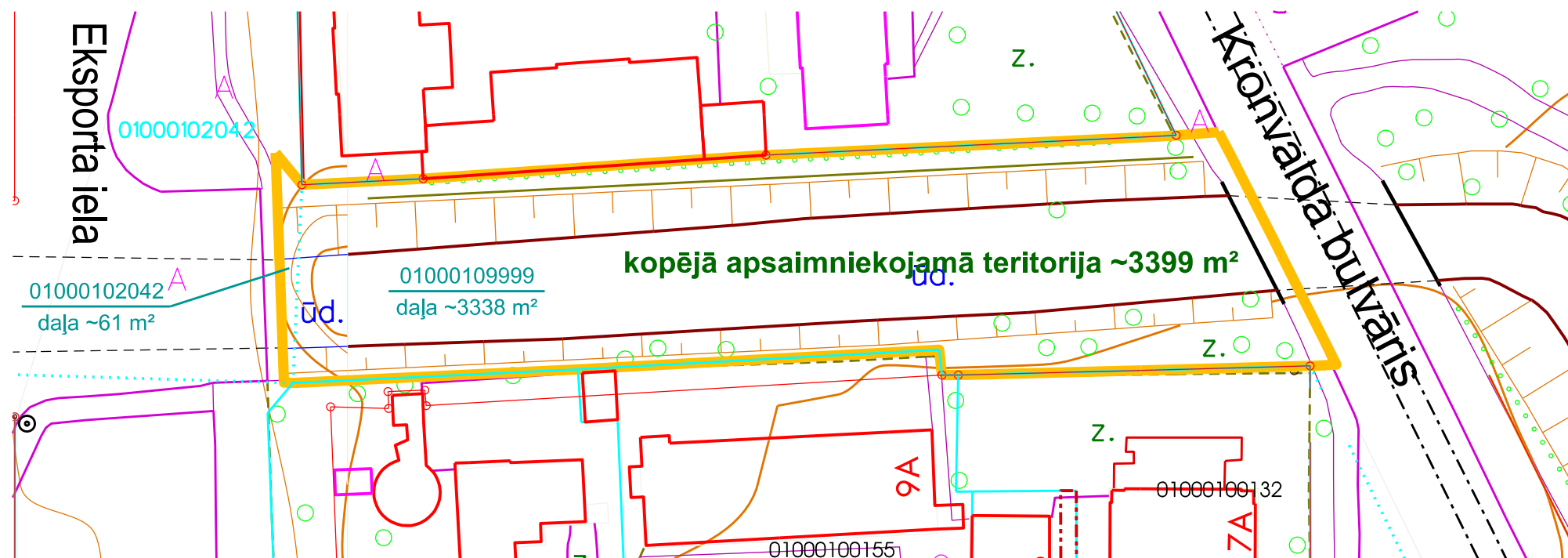
Plāna sagatavošanā izmantoti:

Augstas detalizācijas topogrāfiskā informācija M 1:500
(Autors: © Rīgas pilsētas pašvaldība, 2003-2016)
Nekustamā īpašuma valsts kadastra informācijas sistēmas dati
(Autors: © Valsts zemes dienests, 2011-2016)

Mērogs 1:1900

| | | |
|--|----------|-------------|
| RD Īpašuma departamenta Nekustamā īpašuma pārvalde | | |
| Sagatavoja | S.Beķere | 01.12.2016. |
| Izpildīja | S.Beķere | 01.12.2016. |

Kanālmala starp Kronvalda bulvāri un Eksporta ielu



- apsaimniekojamā teritorija
- zemesgrāmatā reģistrētās/uzmērītās zemes vienības robežas
- kadastrā reģistrētās projektētās zemes vienības robežas
- sarkanā līnija

Kanāla ūdens virsmas platība ~1583 m² no kopējās apsaimniekojamās platības

Mērogs 1:750

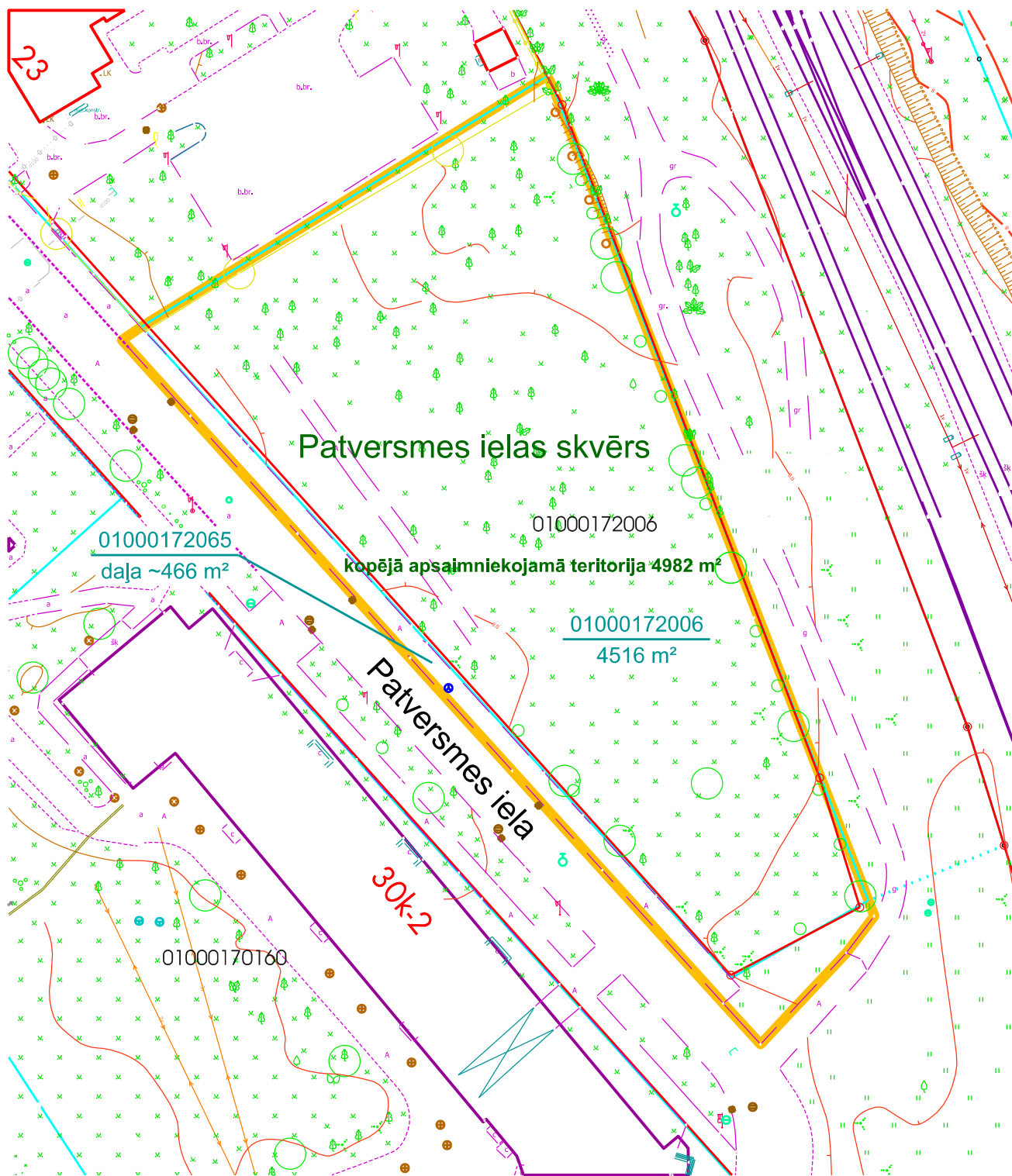
Plāna sagatavošanā izmantoti





Topogrāfiskais plāns Rīgas pilsētas teritorijai M 1:2000
(Autors: © Latvijas Ģeotelpiskās informācijas aģentūra, 2000-2013)

Nekustamā īpašuma valsts kadastra informācijas sistēmas dati
(Autors: © Valsts zemes dienests, 2011-2016)

| | | | |
|--|----------|--|-------------|
| RD Īpašuma departamenta Nekustamā īpašuma pārvalde | | | |
| Sagatavoja | S.Beķere | | 01.12.2016. |
| Izpildīja | S.Beķere | | 01.12.2016. |

Patversmes ielas skvērs



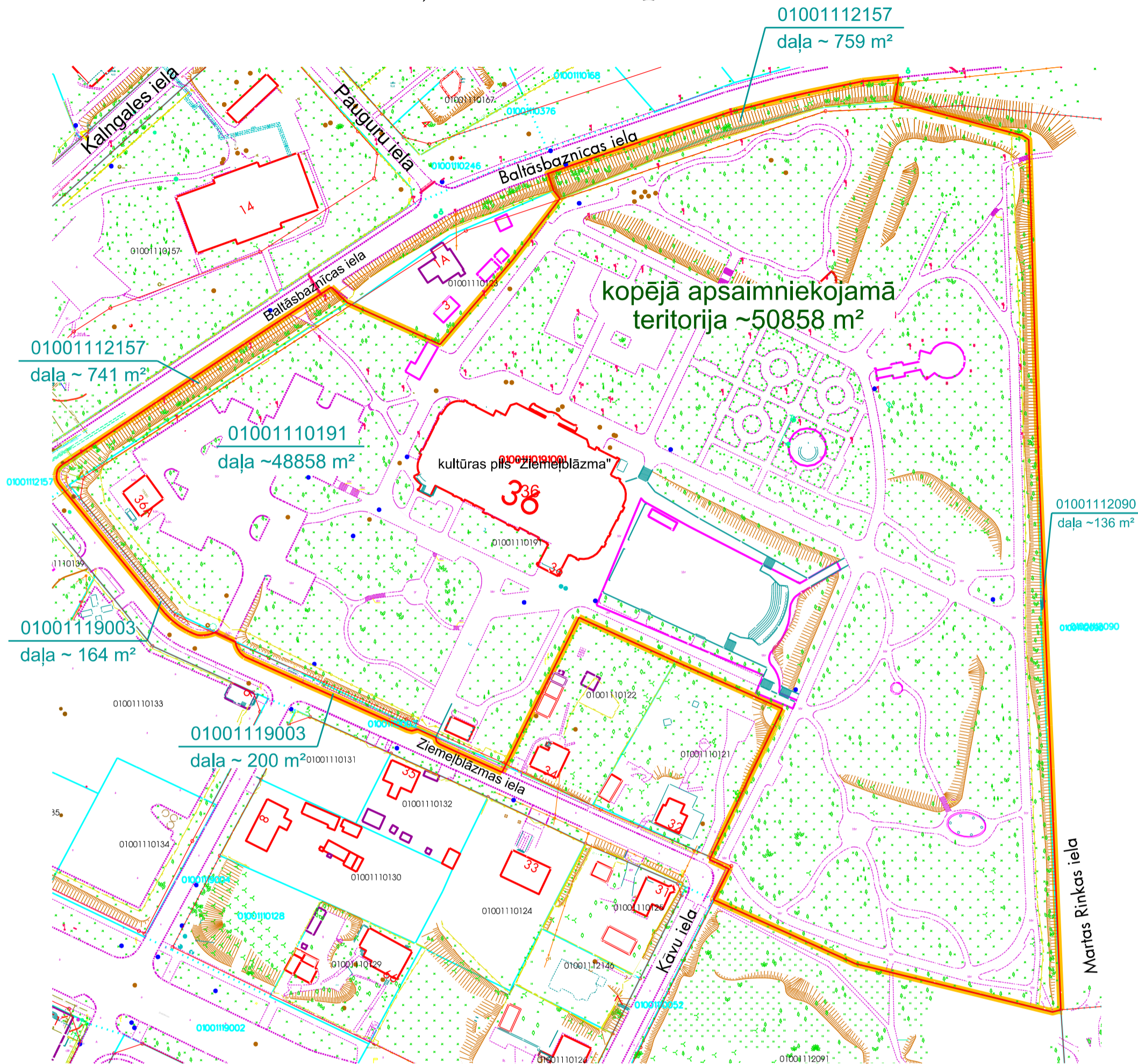
-  apsaimniekojamā teritorija
-  zemesgrāmatā reģistrētās/uzmērītās zemes vienības robežas
-  kadastrā reģistrētās projektētās zemes vienības robežas
-  sarkanā līnija

Mērogs 1:750

Plāna sagatavošanā izmantoti:
 Nekustamā īpašuma valsts kadastra informācijas sistēmas dati
 (Autors: © Valsts zemes dienests, 2011-2016)
 Augstas detalizācijas topogrāfiskā informācija M 1:500
 (Autors: © Rīgas pilsētas pašvaldība, 2003-2016)

| | | | |
|--|----------|--|-------------|
| RD Īpašuma departamenta Nekustamā īpašuma pārvalde | | | |
| Sagatavoja | S.Beķere | | 01.12.2016. |
| Izpildīja | S.Beķere | | 01.12.2016. |

Ziemeļblāzmas parks



- apsaimniekojamā teritorija ~ 50858 m² (izņemts kultūras pils "Ziemeļblāzma" apbūves laukums)
- zemesgrāmatā reģistrētās/uzmērītās zemes vienības robežas
- kadastrā reģistrētās projektētās zemes vienības robežas
- sarkanā līnija

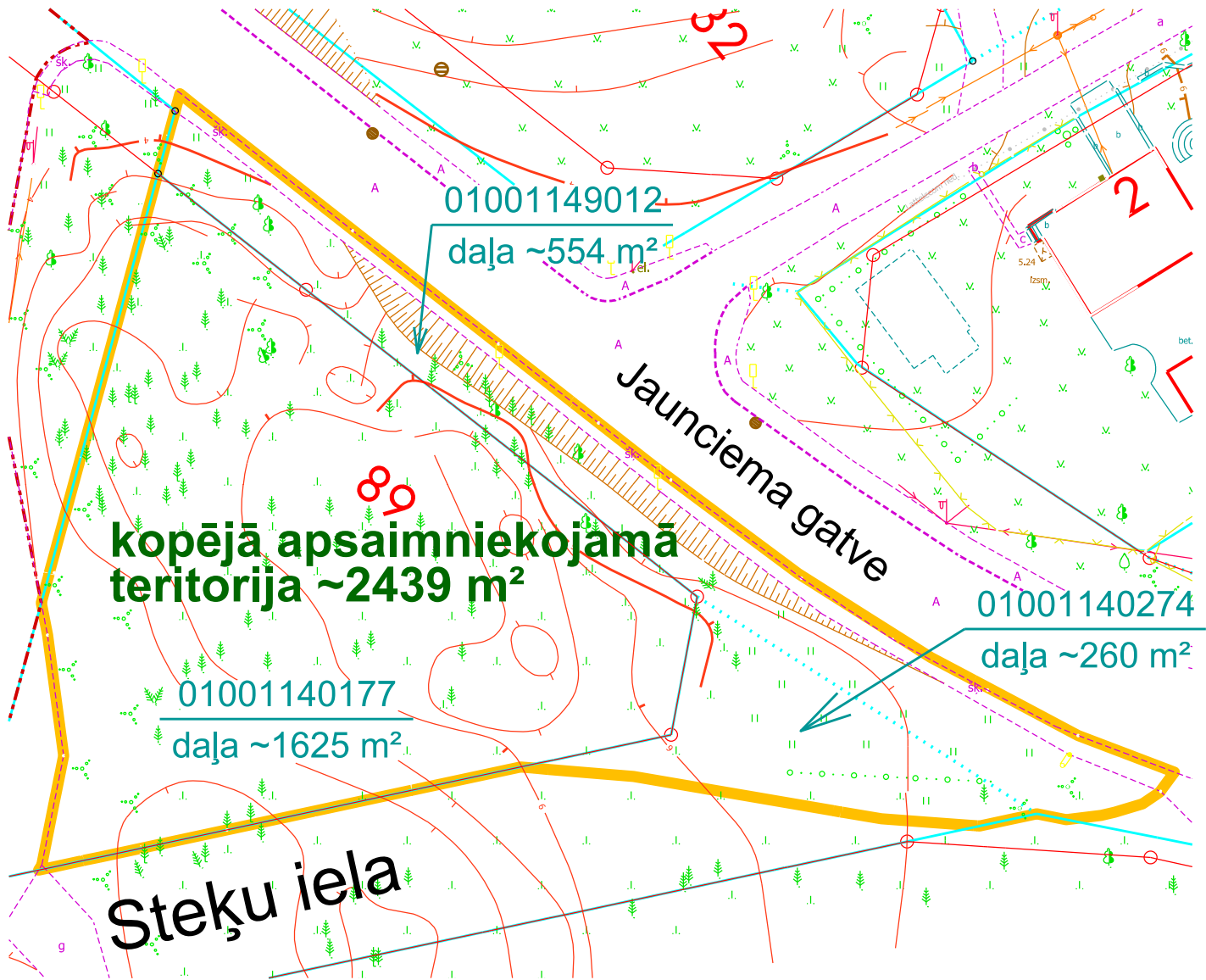
Plāna sagatavošanā izmantoti:





Nekustamā īpašuma valsts kadastra informācijas sistēmas dati
(Autors: © Valsts zemes dienests, 2011-2018)
Augstas detalizācijas topogrāfiskā informācija M 1:500
(Autors: © Rīgas pilsētas pašvaldība, 2003-2018)

Mērogs 1:1300

| | | | |
|--|----------|--|-------------|
| RD Īpašuma departamenta Nekustamā īpašuma pārvalde | | | |
| Sagatavoja | S.Beķere | | 29.10.2018. |
| Izpildīja | S.Beķere | | 29.10.2018. |

Jaunciema gatves apstādījumi



-  apsaimniekojamā teritorija
-  zemesgrāmatā reģistrētās/uzmērītās zemes vienības robežas
-  kadastrā reģistrētās projektētās zemes vienības robežas
-  sarkanā līnija

Plāna sagatavošanā izmantoti:

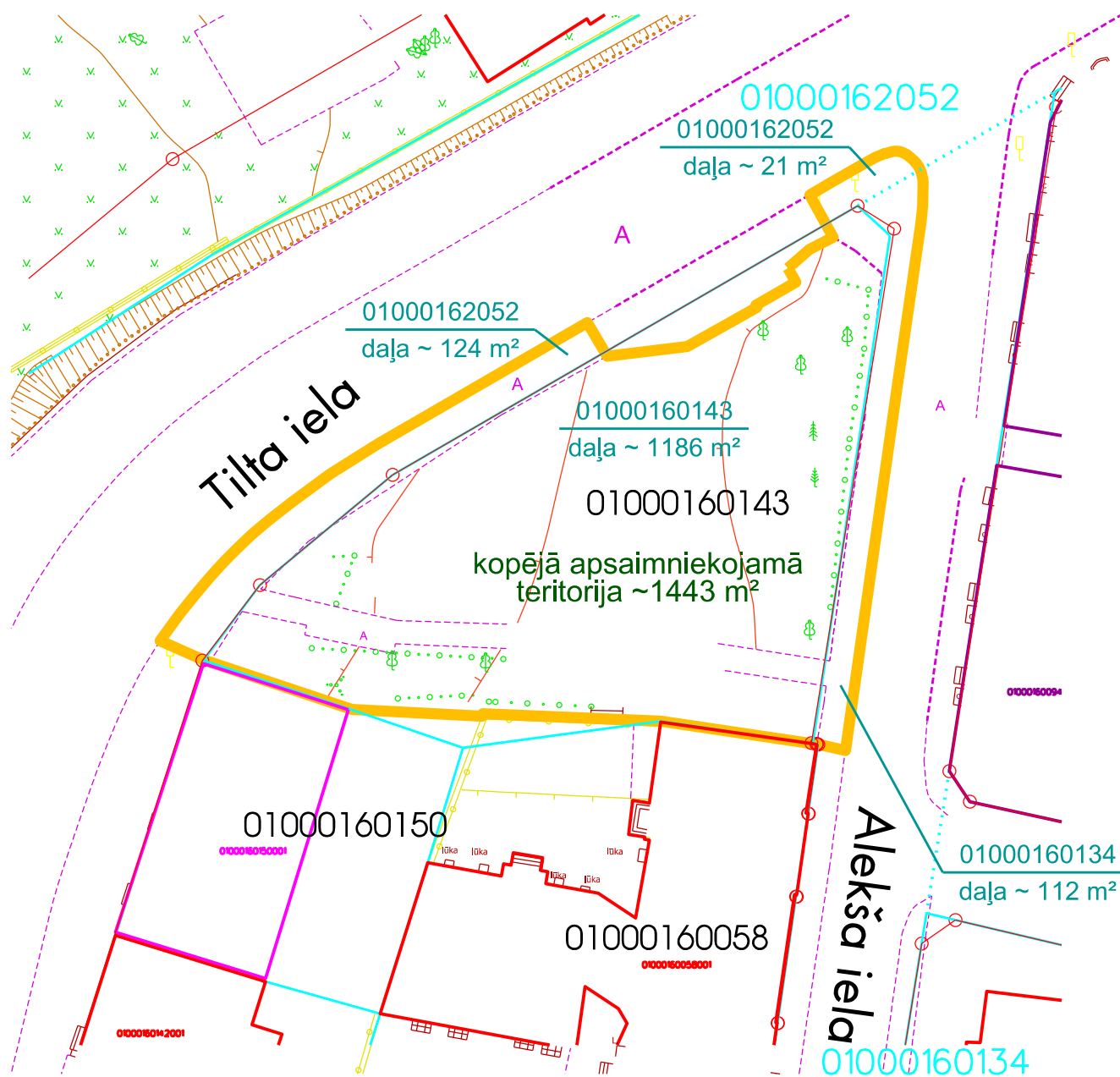
Augstas detalizācijas topogrāfiskā informācija M 1:500
(Autors: © Rīgas pilsētas pašvaldība, 2003-2016)





Nekustamā īpašuma valsts kadastra informācijas sistēmas dati
(Autors: © Valsts zemes dienests, 2011-2016)

Mērogs 1:500

| | | | |
|--|----------|--|-------------|
| RD Īpašuma departamenta Nekustamā īpašuma pārvalde | | | |
| Sagatavoja | S.Beķere | | 01.12.2016. |
| Izpildīja | S.Beķere | | 01.12.2016. |

Tilta ielas skvērs



-  apsaimniekojamā teritorija
-  zemesgrāmatā reģistrētās/uzmērītās zemes vienības robežas
-  kadastrā reģistrētās projektētās zemes vienības robežas
-  sarkanā līnija

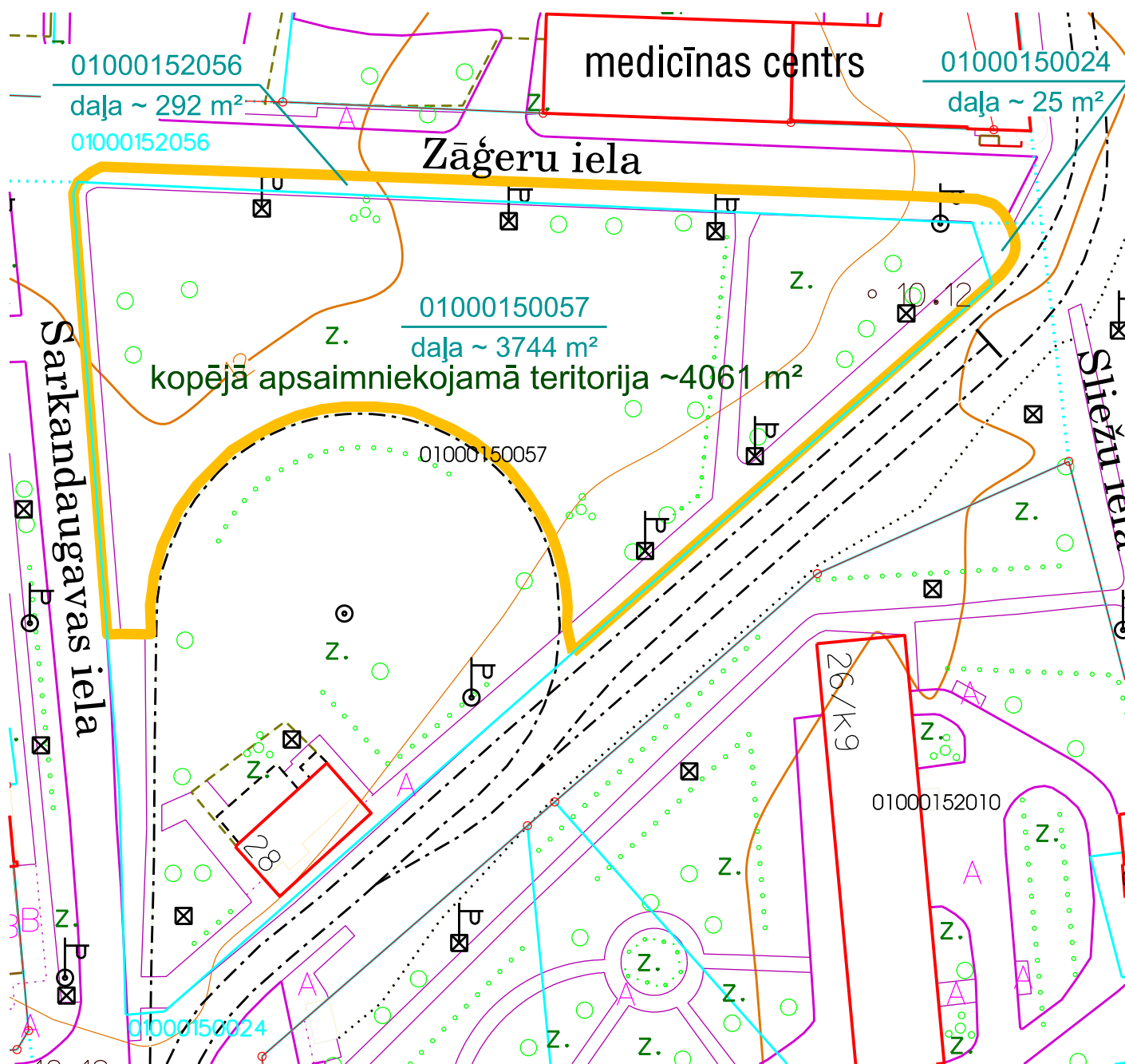
Mērogs 1:500

Plāna sagatavošanā izmantoti:
 Nekustamā īpašuma valsts kadastra informācijas sistēmas dati
 (Autors: © Valsts zemes dienests, 2011-2016)
 Augstas detalizācijas topogrāfiskā informācija M 1:500
 (Autors: © Rīgas pilsētas pašvaldība, 2003-2016)

| | | | |
|--|----------|--|-------------|
| RD Īpašuma departamenta Nekustamā Īpašuma pārvalde | | | |
| Sagatavoja | S.Beķere | | 01.12.2016. |
| Izpildīja | S.Beķere | | 01.12.2016. |

Zāģeru ielas apstādījumi

ZI-15



- apsaimniekojamā teritorija
- zemesgrāmatā reģistrētās/uzmērītās zemes vienības robežas
- ⋯ kadastrā reģistrētās projektētās zemes vienības robežas
- sarkanā līnija

Mērogs 1:750

Plāna sagatavošanā izmantoti:

Nekustamā īpašuma valsts kadastra informācijas sistēmas dati
(Autors: © Valsts zemes dienests, 2011-2016)

Topogrāfiskais plāns Rīgas pilsētas teritorijai M 1:2000
(Autors: © Latvijas Geotelpiskās informācijas aģentūra, 2000-2013)

RD Īpašuma departamenta Nekustamā īpašuma pārvalde

| | | |
|------------|----------|-------------|
| Sagatavoja | S.Beķere | 01.12.2016. |
| Izpildīja | S.Beķere | 01.12.2016. |