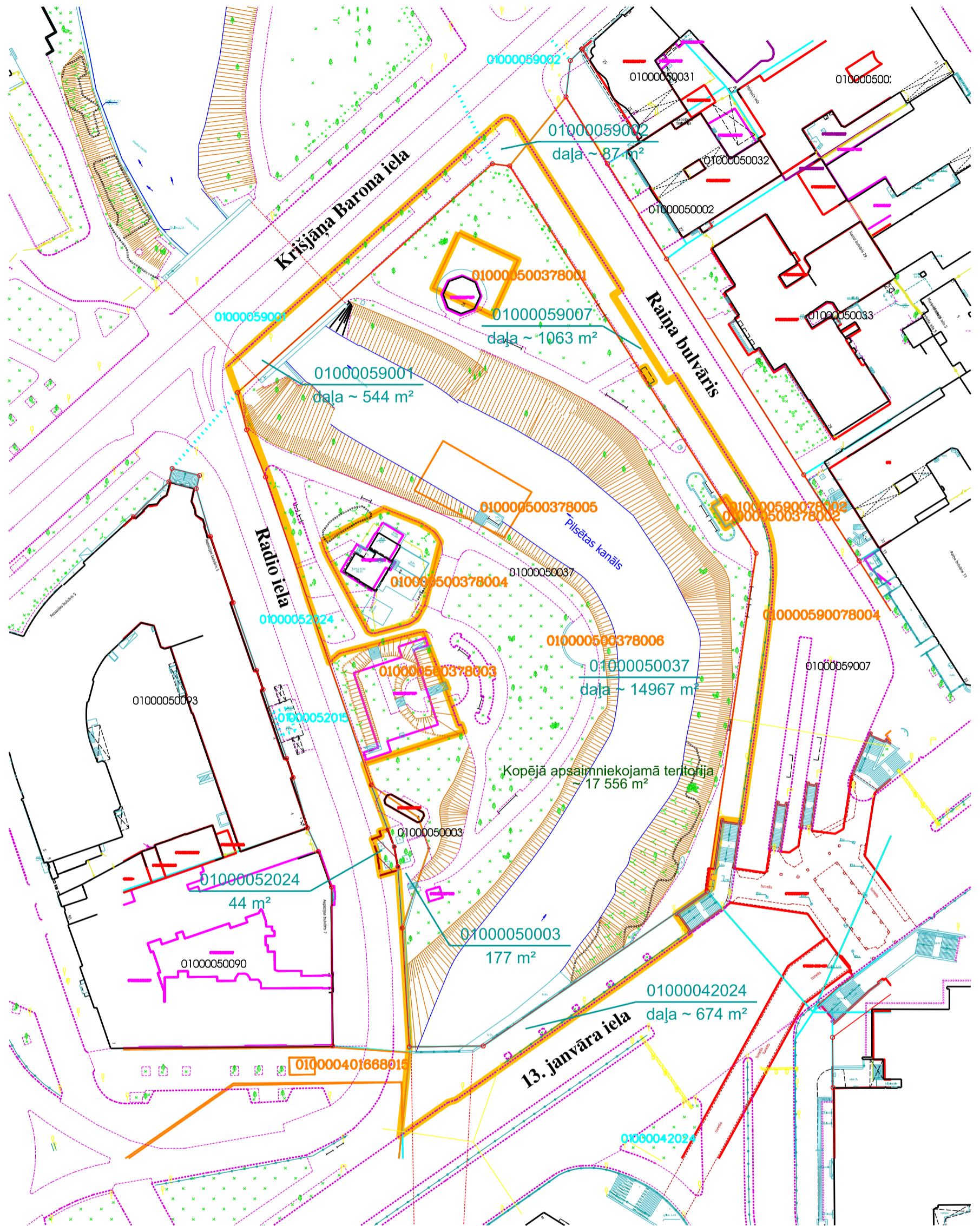


Kanālmalas apstādījumi - 1

CE-01.1



- apsaimniekojamā teritorija
- zemesgrāmatā reģistrētās / uzmērītās zemes vienības robežas
- ⋯ kadastrā reģistrētās zemes vienības robežas
- sarkanā līnija
- 01000050037800... trešai personai iznomātā zemes vienības daļa

Kanāla ūdens virsmas platība ~ 4699 m² no kopējās apsaimniekojamās teritorijas platības

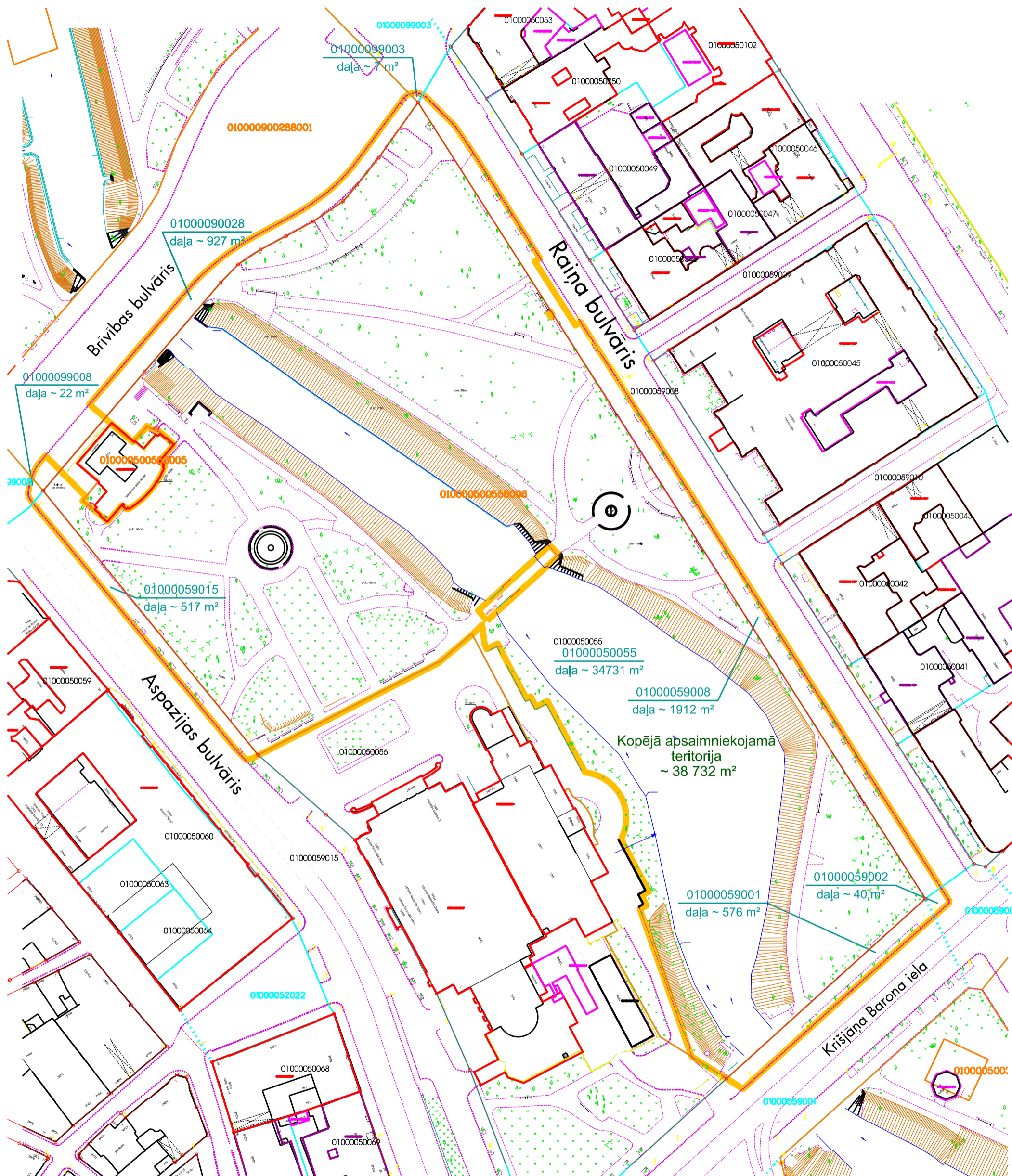
Plāna sagatavošanā izmantoti:

Nekustamā īpašuma valsts kadastra informācijas sistēmas dati
(Autors: © Valsts zemes dienests, 2011-2016)
Augstas detalizācijas topogrāfiskā informācija M 1:500
(Autors: © Rīgas pilsētas pašvaldība, 2003-2016)

Mērogs 1:1000

RD Īpašuma departamenta Nekustamā īpašuma pārvalde		
Sagatavoja	I.Rapa	01.12.2016.
Izpildīja	A.Avotiņa	01.12.2016.

Kanālmalas apstādījumi - 2



- apsaimniekojamā teritorija
- zemesgrāmatā registrētās / uzmērītās zemes vienības robežas
- ⋯ kadastrā registrētās zemes vienības robežas
- sarkanā līnija
- 010000500558005 trešai personai iznomātā zemes vienības daļa

Kanāla ūdens virsmas platība ~ 8644 m² no kopējās apsaimniekojamās teritorijas platības

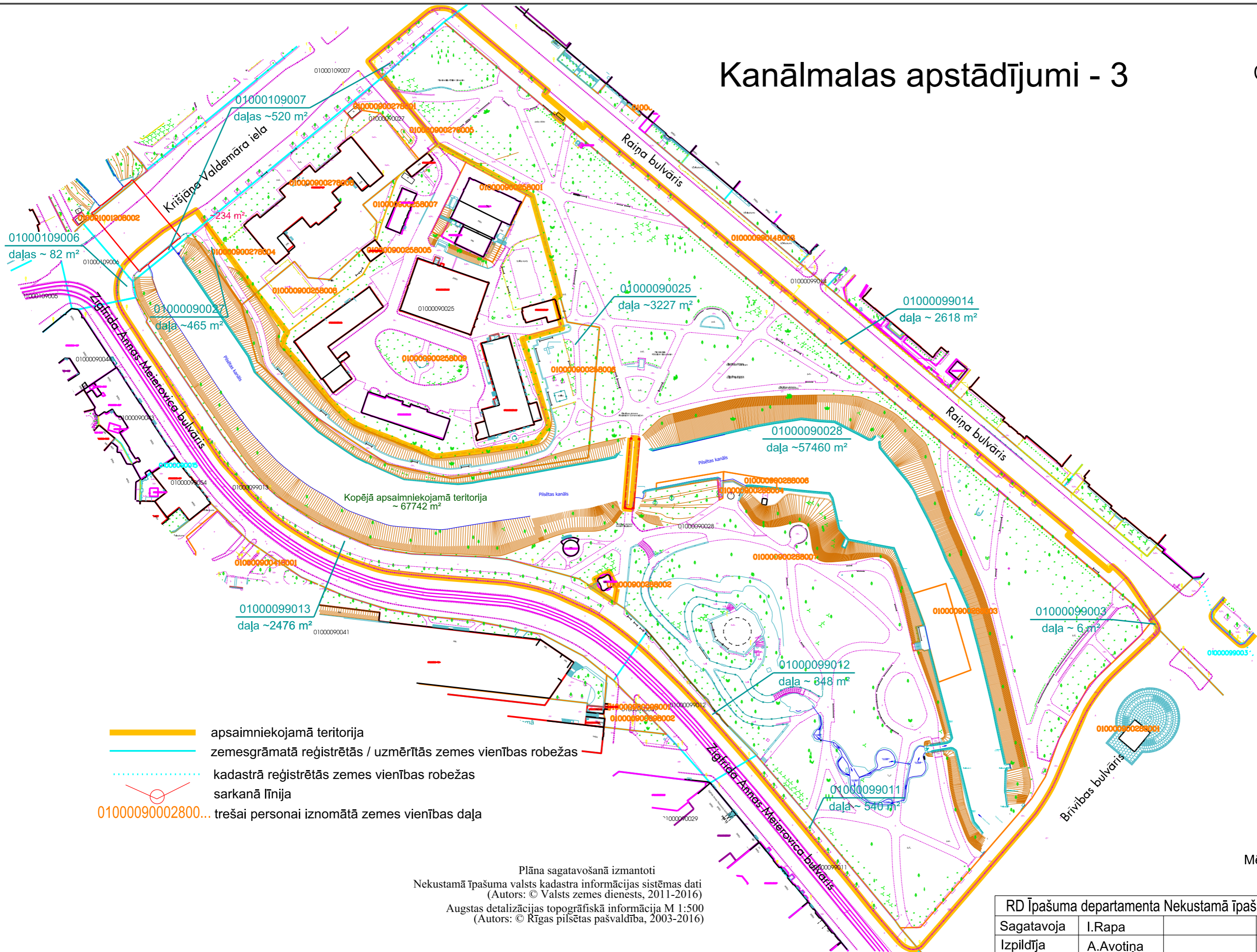
Plāna sagatavošanā izmantoti:
 Nekustamā īpašuma valsts kadastra informācijas sistēmas dati
 (Autors: © Valsts zemes dienests, 2011-2016)
 Augstas detalizācijas topogrāfiskā informācija M 1:500
 (Autors: © Rīgas pilsētas pašvaldība, 2003-2016)

Mērogs 1:1200

RD Īpašuma departamenta Nekustamā īpašuma pārvalde			
Sagatavoja	I.Rapa		01.12.2016.
Izpildītāja	A.Avotiņa		01.12.2016.

Kanālmalas apstādījumi - 3

CE-01.3



- apsaimniekojamā teritorija
- zemesgrāmatā reģistrētās / uzņēmītās zemes vienības robežas
- - - kadastrā reģistrētās zemes vienības robežas
- sarkanā līnija
- 01000090002800... trešai personai iznomātā zemes vienības daļa

Plāna sagatavošanā izmantoti
 Nekustamā īpašuma valsts kadastra informācijas sistēmas dati
 (Autors: © Valsts zemes dienests, 2011-2016)
 Augstas detalizācijas topogrāfiskā informācija M 1:500
 (Autors: © Rīgas pilsētas pašvaldība, 2003-2016)

Mērogs 1:1500

RD Īpašuma departamenta Nekustamā īpašuma pārvalde		
Sagatavoja	I.Rapa	01.12.2016.
Izpildīja	A.Avotiņa	01.12.2016.

Esplanāde un Jaņa Rozentāla laukums

CE-02

01000109008
daļa ~116 m²

01000109009
daļas ~746 m²

01000090002
daļa ~66684 m²

01000209017
daļa ~610 m²

01000209000
daļa ~10 m²

Kopējā apsaimniekojamā teritorija 70 647 m²

01000092008
viss 965 m²

01000099006
daļas ~1516 m²

- apsaimniekojamā teritorija
- * tai skaitā 2837 m², kas atrodas virs pazemes būves
- zemesgrāmatā reģistrētās / uzmērītās zemes vienības robežas
- kadastrā reģistrētās zemes vienības robežas
- sarkanā līnija
- 010000900028012 trešai personai iznomātā zemes vienības daļa

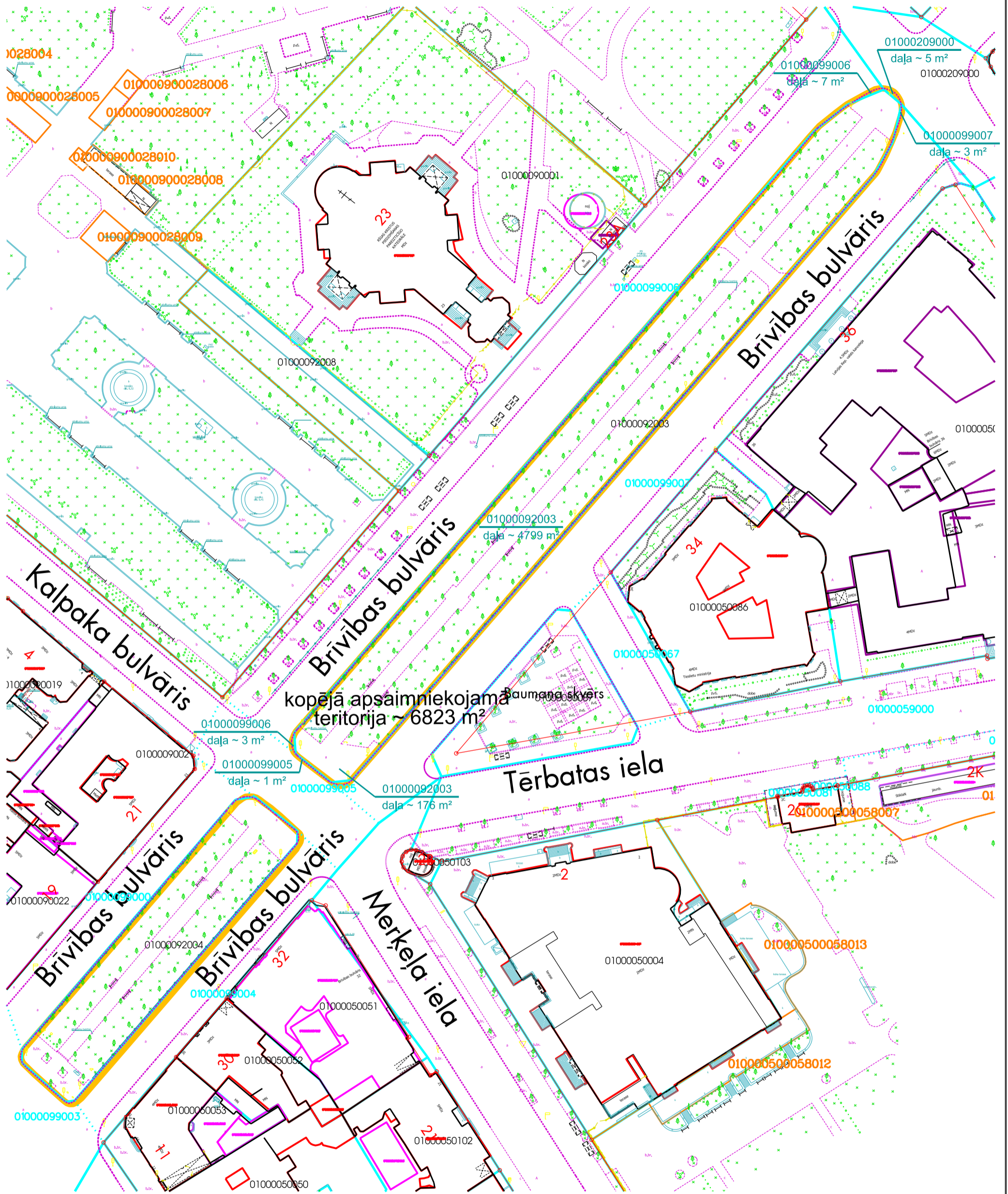
Datu sagatavošanā izmantota:
Augstas detalizācijas topogrāfiskā informācija mērogā 1:500 (Autors:
© Rīgas pilsētas pašvaldība, 2003-2016),
Nekustamā īpašuma valsts kadastra informācijas sistēmas dati (Autors:
© VZD, 2011-2016).

Mērogs 1:1500

RD Īpašuma departamenta Nekustamā īpašuma pārvalde			
Sagatavoja	I.Rapa		01.12.2016.
Izpildīja	A.Avotiņa		01.12.2016.

Brīvības aleja

CE-03



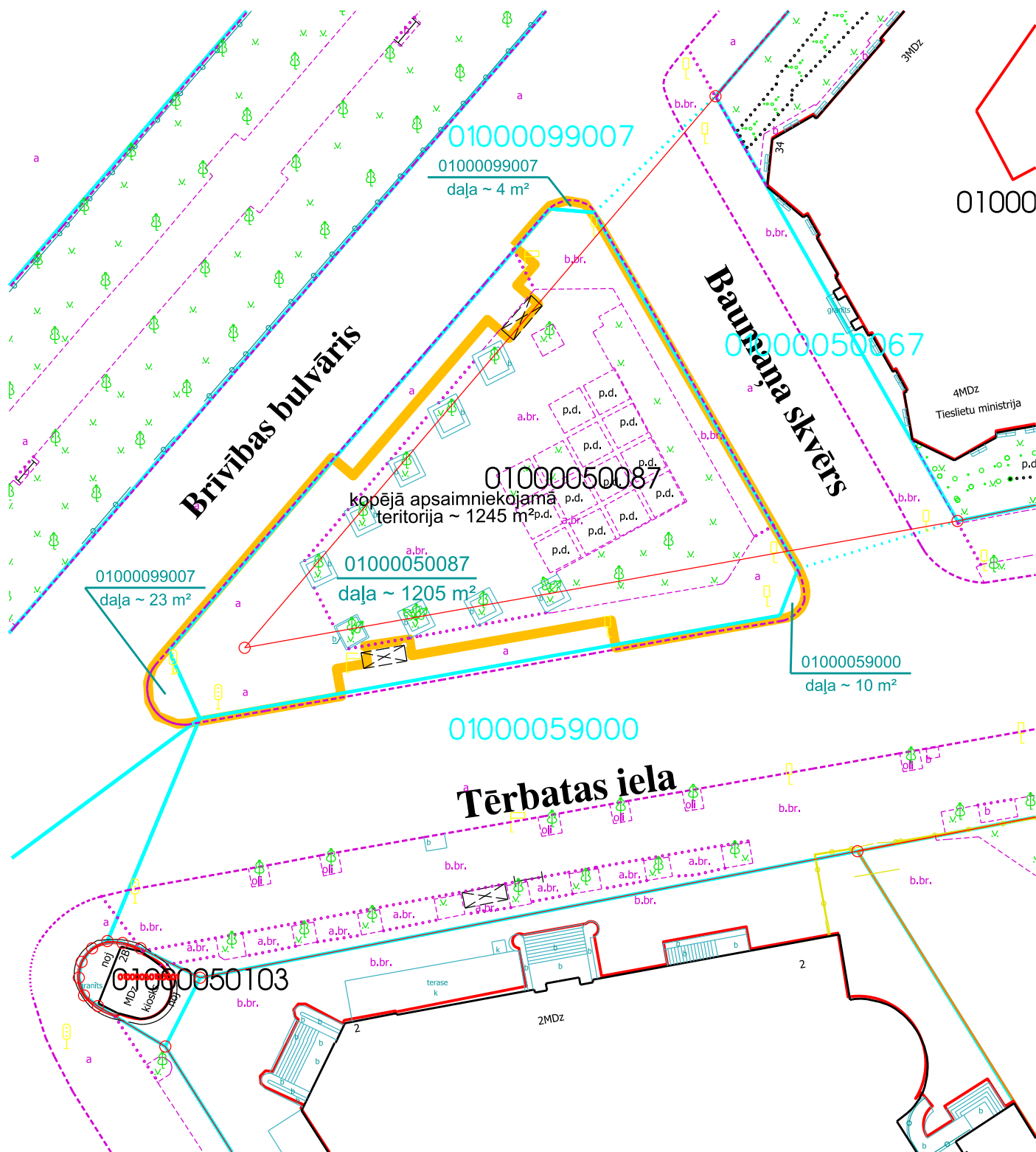
- apsaimniekojamā teritorija
- zemesgrāmatā registrētās / uzmērtās zemes vienības robežas
- kadastrā registrētās zemes vienības robežas
- sarkanā līnija

Mērogs 1:1000

Plāna sagatavošanā izmantoti
 Nekustamā īpašuma valsts kadastra informācijas sistēmas dati
 (Autors: © Valsts zemes dienests, 2011-2016)
 Augstas detalizācijas topogrāfiskā informācija M 1:500
 (Autors: © Rīgas pilsētas pašvaldība, 2003-2016)

RD Īpašuma departamenta Nekustamā īpašuma pārvalde			
Sagatavoja	I.Rapa		01.12.2016.
Izpildītāja	A.Avotiņa		01.12.2016.

Baumaņa skvērs



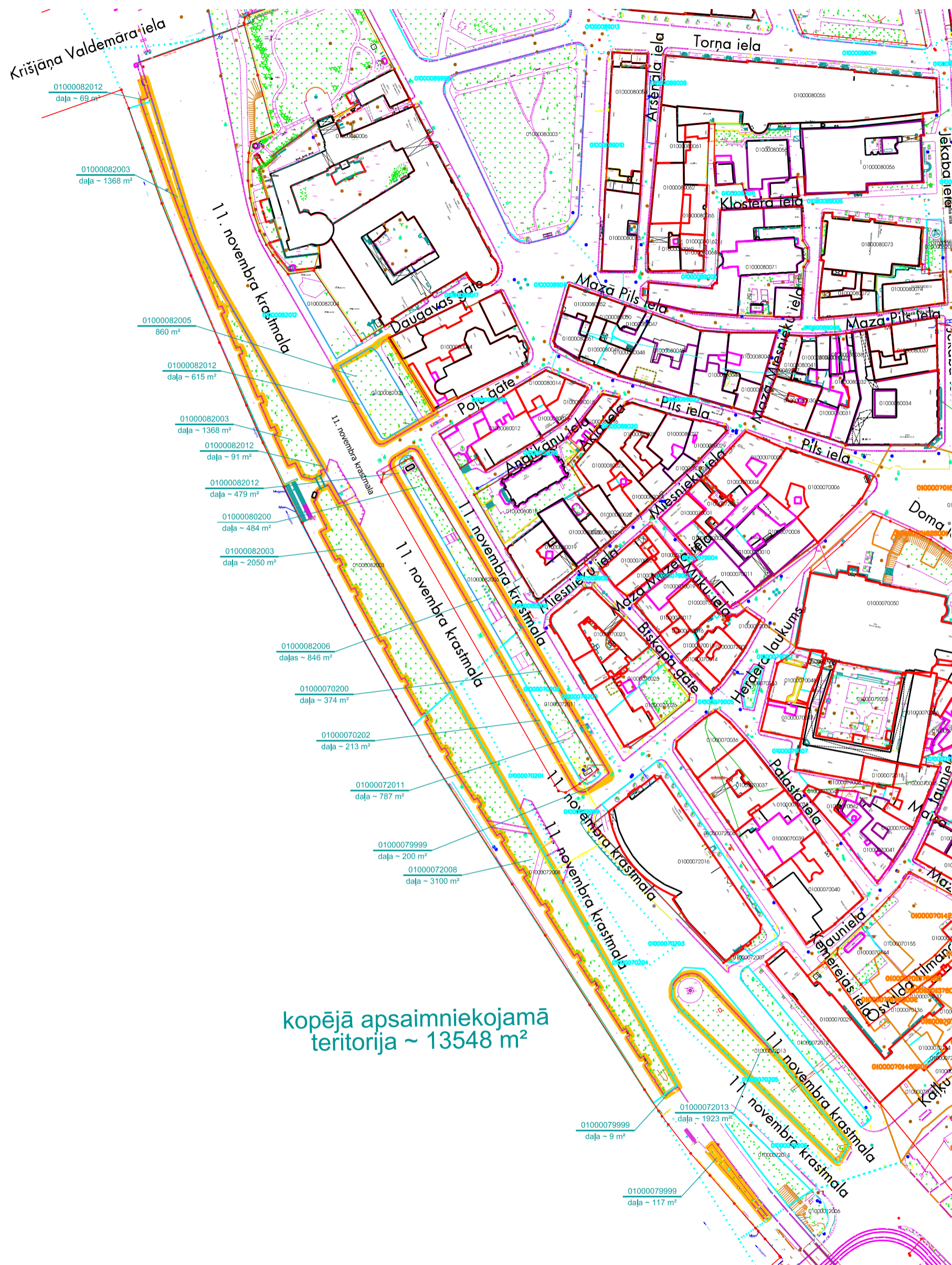
- apsaimniekojamā teritorija
- zemesgrāmatā reģistrētās / uzmērītās zemes vienības robežas
- kadastrā reģistrētās zemes vienības robežas
- sarkanā līnija

Mērogs 1:500

Plāna sagatavošanā izmantoti
 Nekustamā īpašuma valsts kadastra informācijas sistēmas dati
 (Autors: © Valsts zemes dienests, 2011-2016)
 Augstas detalizācijas topogrāfiskā informācija M 1:500
 (Autors: © Rīgas pilsētas pašvaldība, 2003-2016)

RD Īpašuma departamenta Nekustamā īpašuma pārvalde		
Sagatavoja	I.Rapa	01.12.2016.
Izpidīja	A.Avotiņa	01.12.2016.

11.novembra krastmala - 1



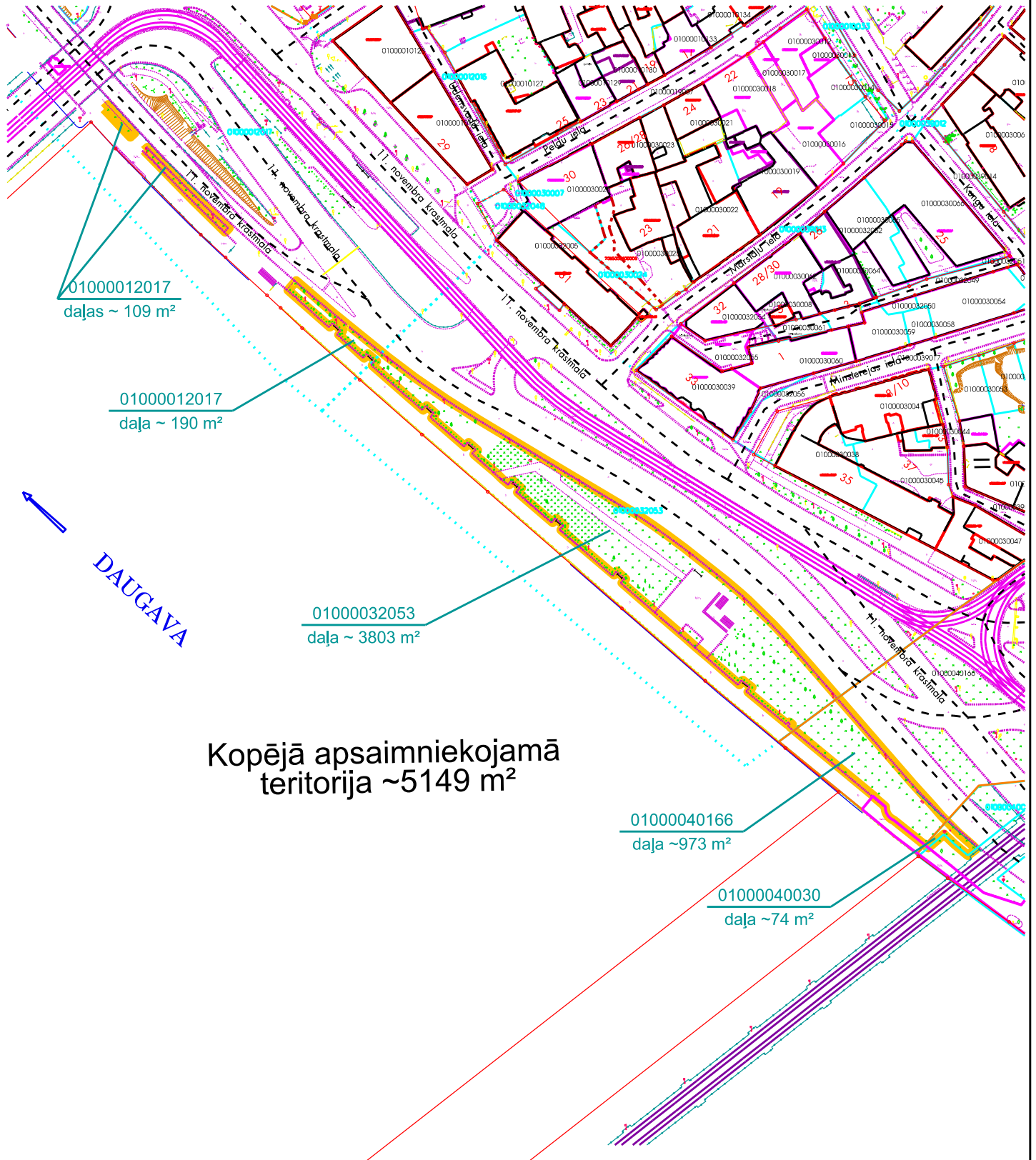
kopējā apsaimniekojamā teritorija ~ 13548 m²

- apsaimniekojamā teritorija
- zemesgrāmatā registrētās / uzmērītās zemes vienības robežas
- ⋯ kadastrā registrētās zemes vienības robežas
- sarkanā līnija

Plāna sagatavošanā izmantoti
 Nekustamā īpašuma valsts kadastra informācijas sistēmas dati
 (Autors: © Valsts zemes dienests, 2011-2018)
 Augstas detalizācijas topogrāfiskā informācija M 1:500
 (Autors: © Rīgas pilsētas pašvaldība, 2003-2018)

Mērogs 1:2000		
RD Īpašuma departamenta Nekustamā īpašuma pārvalde		
Sagatavoja	I.Jēkabsons	11.06.2018.
Izpildīja	A.Avotiņa	11.06.2018.

11.novembra krastmala - 2



01000012017
daļa ~ 109 m²

01000012017
daļa ~ 190 m²

01000032053
daļa ~ 3803 m²

Kopējā apsaimniekojamā
teritorija ~5149 m²

01000040166
daļa ~973 m²

01000040030
daļa ~74 m²

- apsaimniekojamā teritorija
- zemesgrāmatā reģistrētās / uzmērītās zemes vienības robežas
- kadastrā reģistrētās zemes vienības robežas
- sarkanā līnija

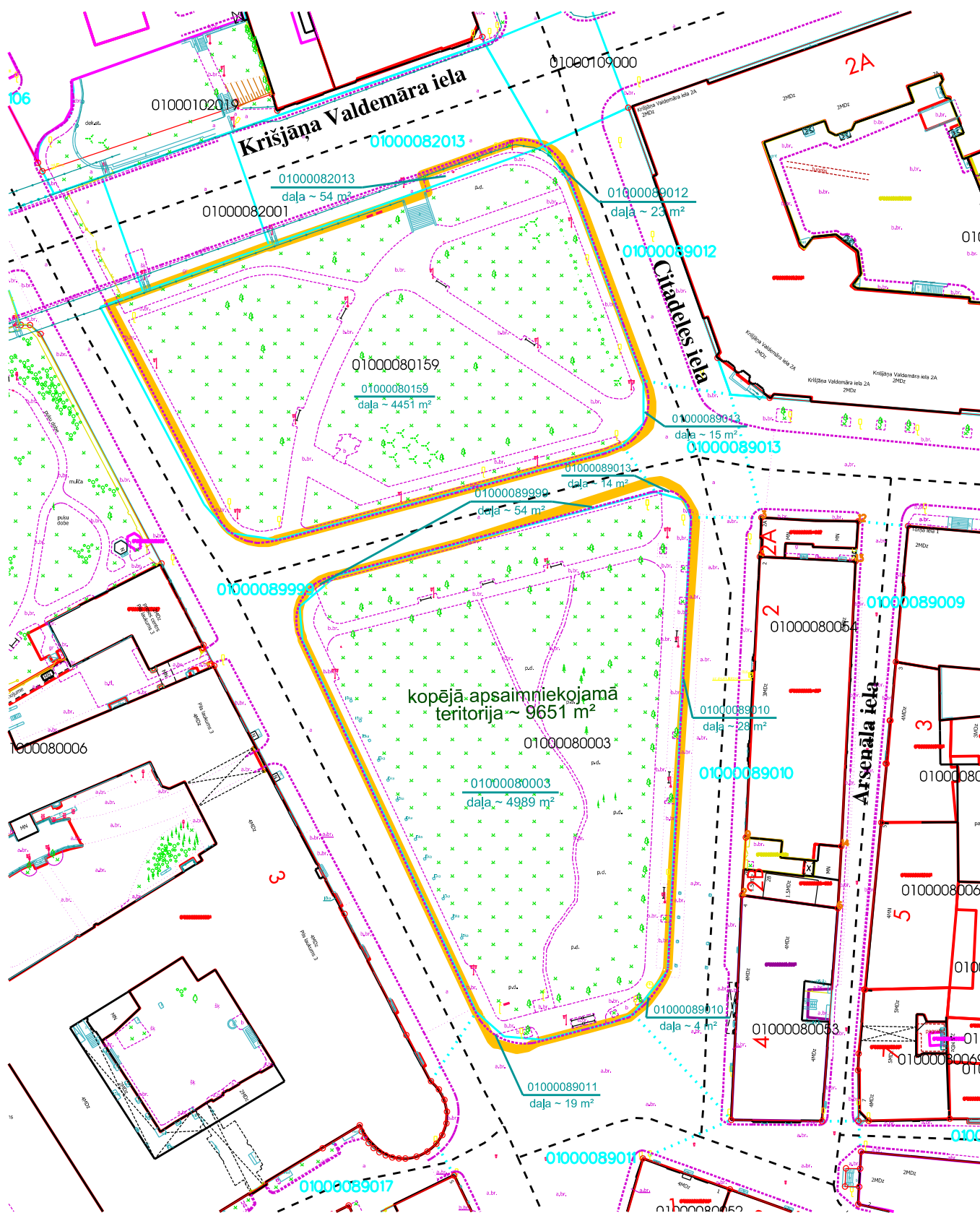
Mērogs 1:2000

Plāna sagatavošanā izmantoti
Nekustamā īpašuma valsts kadastra informācijas sistēmas dati
(Autors: © Valsts zemes dienests, 2011-2020)
Augstas detalizācijas topogrāfiskā informācija M 1:500
(Autors: © Rīgas pilsētas pašvaldība, 2003-2020)

RD Īpašuma departamenta Nekustamā īpašuma pārvalde		
Sagatavoja	I.Jēkabsons	22.04.2020.
Izpildīja	A.Avotiņa	22.04.2020.

Pils laukuma skvērs

CE-06



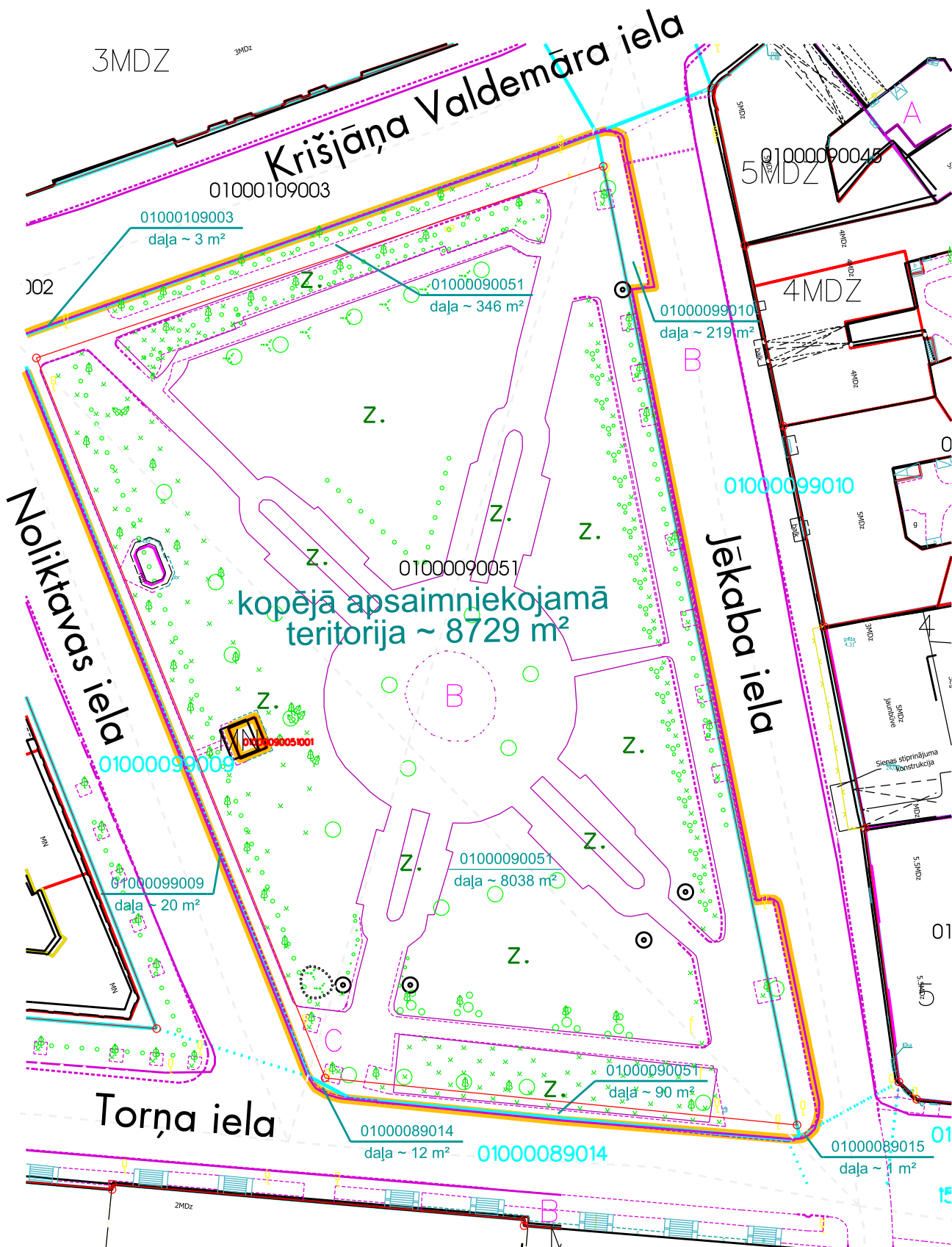
- apsaimniekojamā teritorija
- zemesgrāmatā reģistrētās / uzmērītās zemes vienības robežas
- ⋯ kadastrā reģistrētās zemes vienības robežas
- sarkanā līnija

Plāna sagatavošanā izmantoti:
 Nekustamā īpašuma valsts kadastra informācijas sistēmas dati
 (Autors: © Valsts zemes dienests, 2011-2020)
 Augstas detalizācijas topogrāfiskā informācija M 1:500
 (Autors: © Rīgas pilsētas pašvaldība, 2003-2020)

Mērogs 1:1000

RD Īpašuma departamenta Nekustamā īpašuma pārvalde		
Sagatavoja	I.Jēkabsons	12.05.2020.
Izpildīja	A.Avotiņa	12.05.2020.

Jēkaba laukums



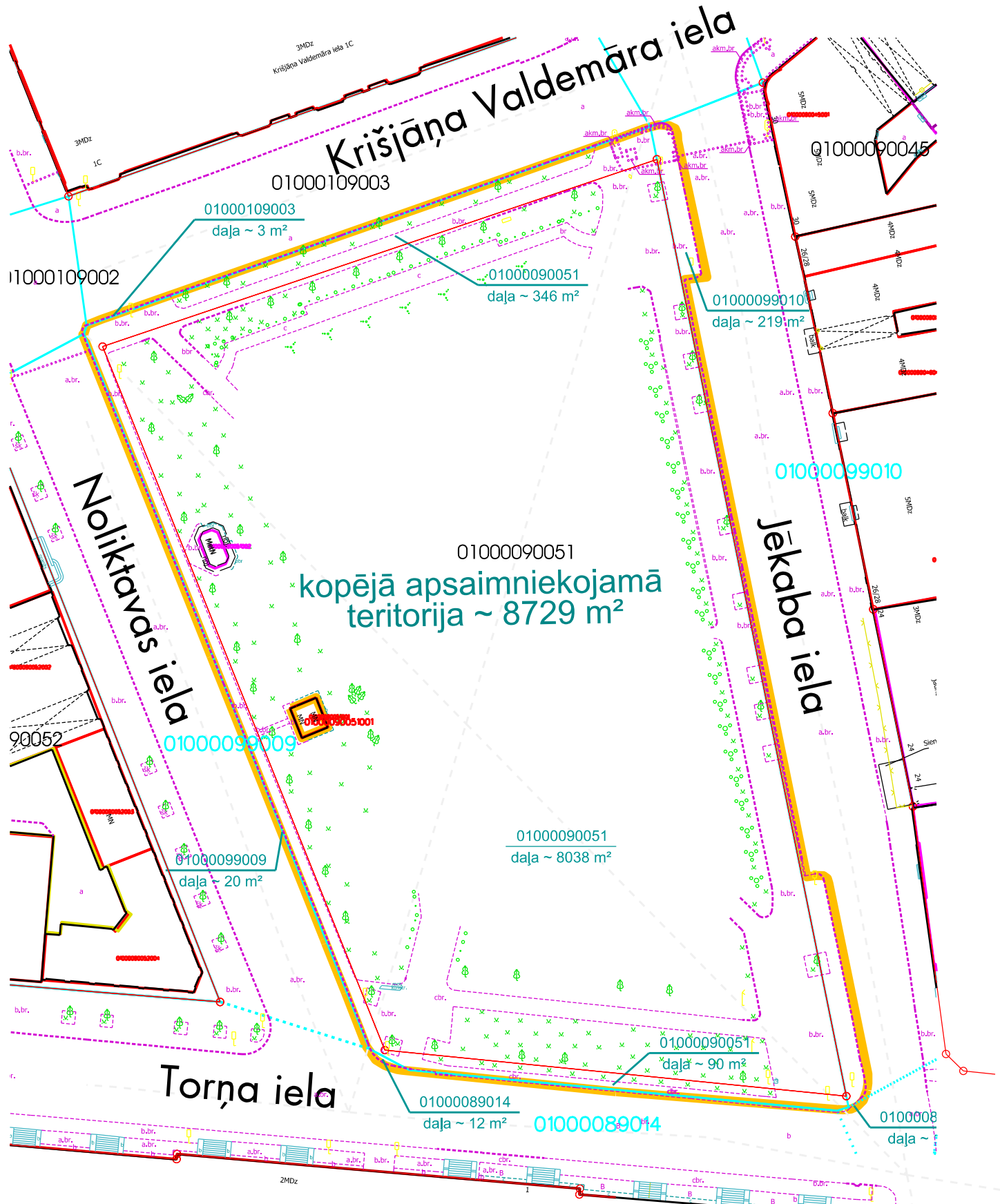
- apsaimniekojamā teritorija
- zemesgrāmatā reģistrētās / uzņēmītās zemes vienības robežas
- kadastrā reģistrētās zemes vienības robežas
- sarkanā līnija

Pilna sagatavošanā izmantoti
 Nekustamā īpašuma valsts kadastra informācijas sistēmas dati
 (Autors: © Valsts zemes dienests, 2011-2016)
 Augstas detalizācijas topogrāfiskā informācija M 1:500
 (Autors: © Rīgas pilsētas pašvaldība, 2003-2016)
 Topogrāfiskais plāns Rīgas pilsētas teritorijai M 1:2000
 (Autors: © Latvijas Ģeotelpiskās informācijas aģentūra, 2000-2013)

Mērogs 1:750

RD Īpašuma departamenta Nekustamā īpašuma pārvalde		
Sagatavoja	I.Rapa	01.12.2016.
Izplīdīja	A.Avotiņa	01.12.2016.

Neatkarības laukums



- apsaimniekojamā teritorija
- zemesgrāmatā reģistrētās / uzmērītās zemes vienības robežas
- ⋯ kadastrā reģistrētās zemes vienības robežas
- sarkanā līnija

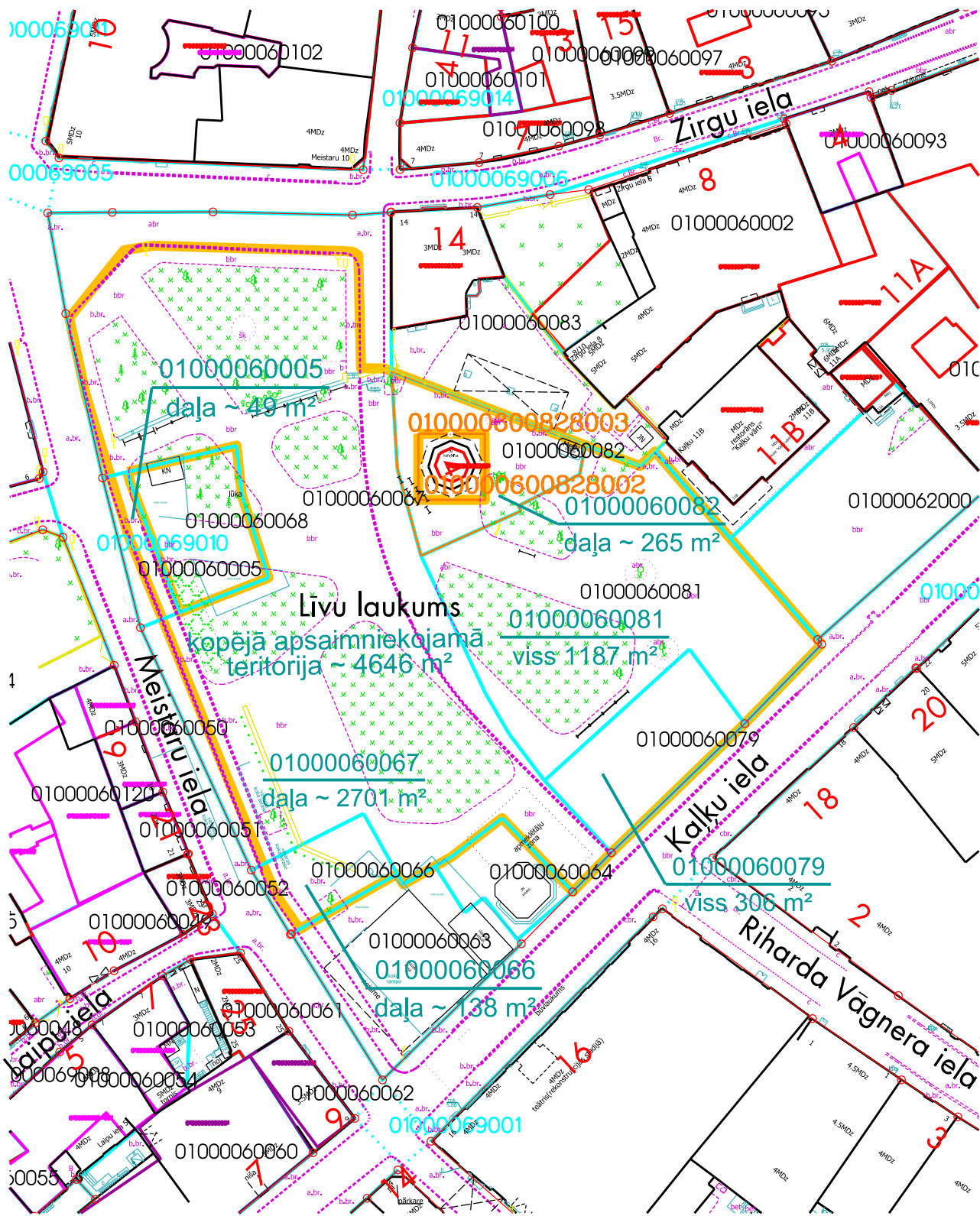
Plāna sagatavošanā izmantoti
 Nekustamā īpašuma valsts kadastra informācijas sistēmas dati
 (Autors: © Valsts zemes dienests, 2011-2016)
 Augstas detalizācijas topogrāfiskā informācija M 1:500
 (Autors: © Rīgas pilsētas pašvaldība, 2003-2016)
 Topogrāfiskais plāns Rīgas pilsētas teritorijai M 1:2000
 (Autors: © Latvijas Ģeotelpiskās informācijas aģentūra, 2000-2013)

Mērogs 1:750

RD Īpašuma departamenta Nekustamā Īpašuma pārvalde		
Sagatavoja	I.Jēkabsons	28.01.2019.
Izpidīja	A.Avotiņa	28.01.2019.

Līvu laukums

CE-08



- apsaimniekojamā teritorija
- zemesgrāmatā reģistrētās / uzmērītās zemes vienības robežas
- ⋯ kadastrā reģistrētās zemes vienības robežas
- sarkanā līnija

01000060082800... trešai personai iznomātā zemes vienības daļa

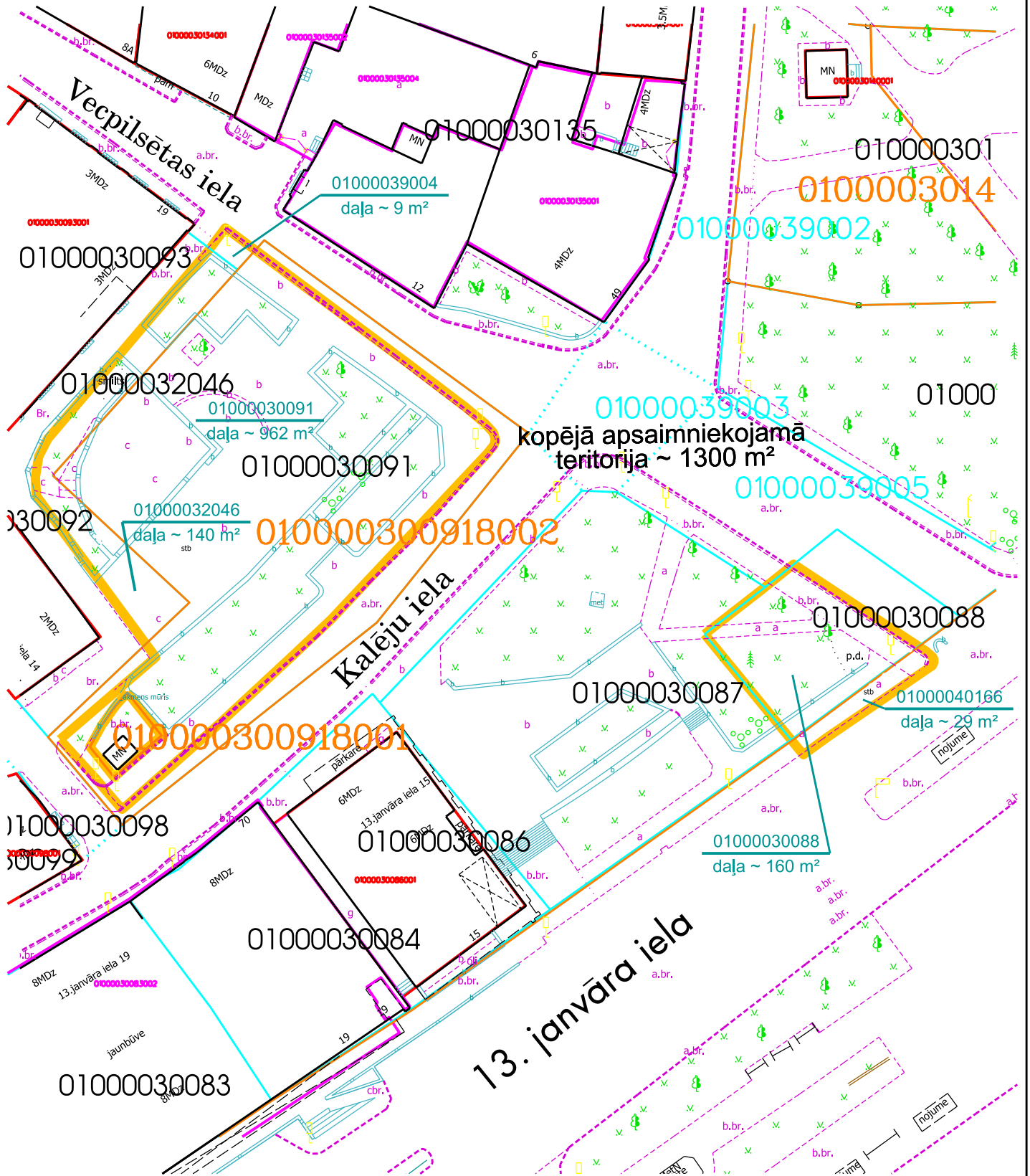
Mērogs 1:750

Plāna sagatavošanā izmantoti
 Nekustamā īpašuma kadastra informācijas sistēmas dati
 (Autors: © Valsts zemes dienests, 2011-2016)
 Augstas detalizācijas topogrāfiskā informācija M 1:500
 (Autors: © Rīgas pilsētas pašvaldība, 2003-2016)

RD Īpašuma departamenta Nekustamā īpašuma pārvalde			
Sagatavoja	I.Rapa		01.12.2016.
Izpildīja	A.Avotiņa		01.12.2016.

Alberta laukums

CE-09



- apsaimniekojamā teritorija
- zemesgrāmatā reģistrētās / uzmērītās zemes vienības robežas
- - - kadastrā reģistrētās zemes vienības robežas
- sarkanā līnija
- 010000300918001 trešai personai iznomātā zemes vienības daļa

Plāna sagatavošanā izmantoti

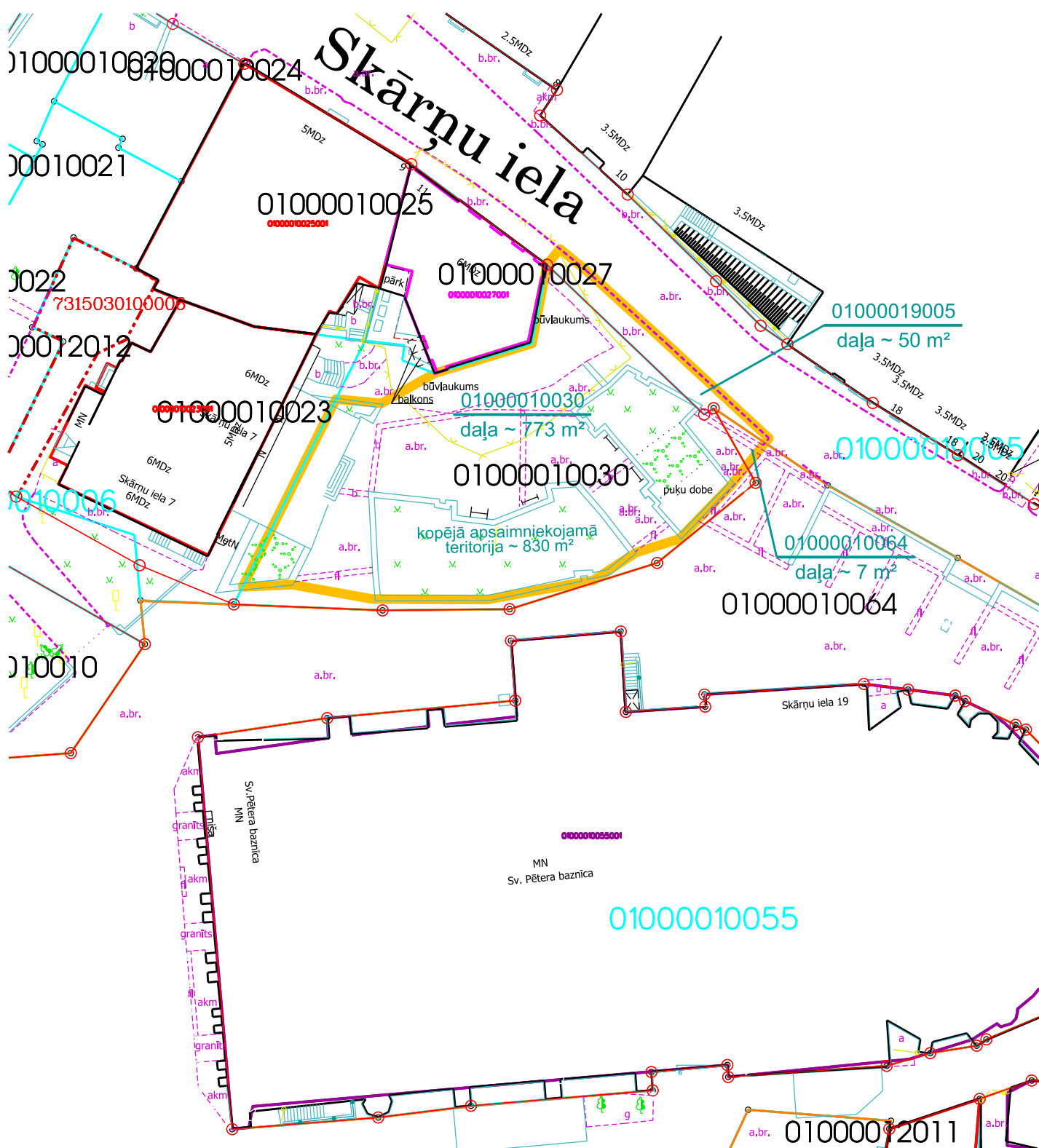
Nekustamā īpašuma valsts kadastra informācijas sistēmas dati
(Autors: © Valsts zemes dienests, 2011-2016)

Augstas detalizācijas topogrāfiskā informācija M 1:500
(Autors: © Rīgas pilsētas pašvaldība, 2003-2016)

Mērogs 1:500

RD Īpašuma departamenta Nekustamā īpašuma pārvalde		
Sagatavoja	I.Rapa	01.12.2016.
Izpildīja	A.Avotiņa	01.12.2016.

Pēterbaznīcas skvērs



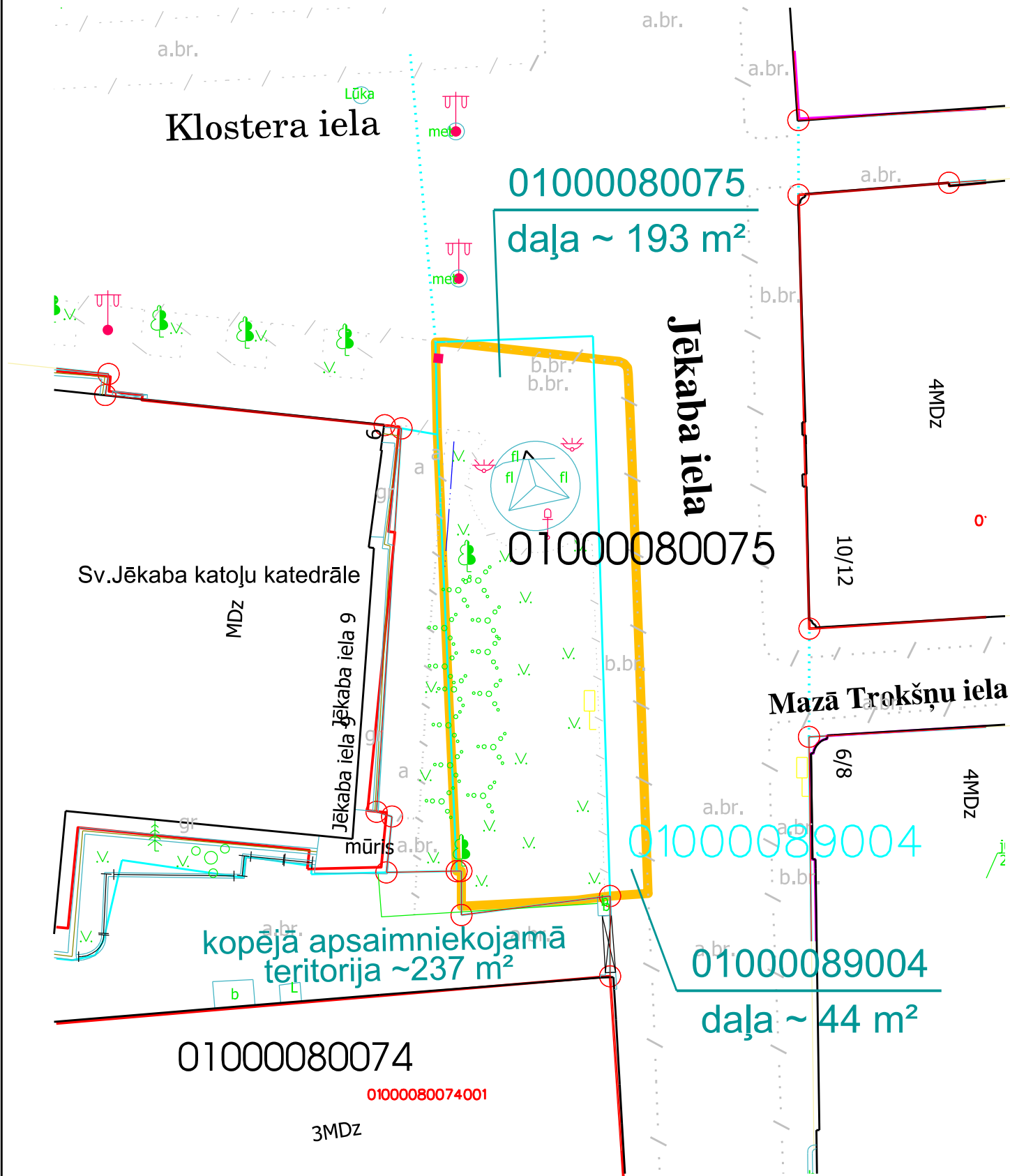
- █ apsaimniekojamā teritorija
- zemesgrāmatā reģistrētās / uzmērītās zemes vienības robežas
- ⋯ kadastrā reģistrētās zemes vienības robežas
- sarkanā līnija

Mērogs 1:500

Plāna sagatavošanā izmantoti
 Nekustamā īpašuma valsts kadastra informācijas sistēmas dati
 (Autors: © Valsts zemes dienests, 2011-2016)
 Augstas detalizācijas topogrāfiskā informācija M 1:500
 (Autors: © Rīgas pilsētas pašvaldība, 2003-2016)

RD Īpašuma departamenta Nekustamā Īpašuma pārvalde			
Sagatavoja	I.Rapa		01.12.2016.
Izpildīja	A.Avotiņa		01.12.2016.

Jēkaba baznīcas skvērs



- apsaimniekojamā teritorija
- zemesgrāmatā reģistrētās / uzmērītās zemes vienības robežas
- ⋯ kadastrā reģistrētās zemes vienības robežas
- sarkanā līnija

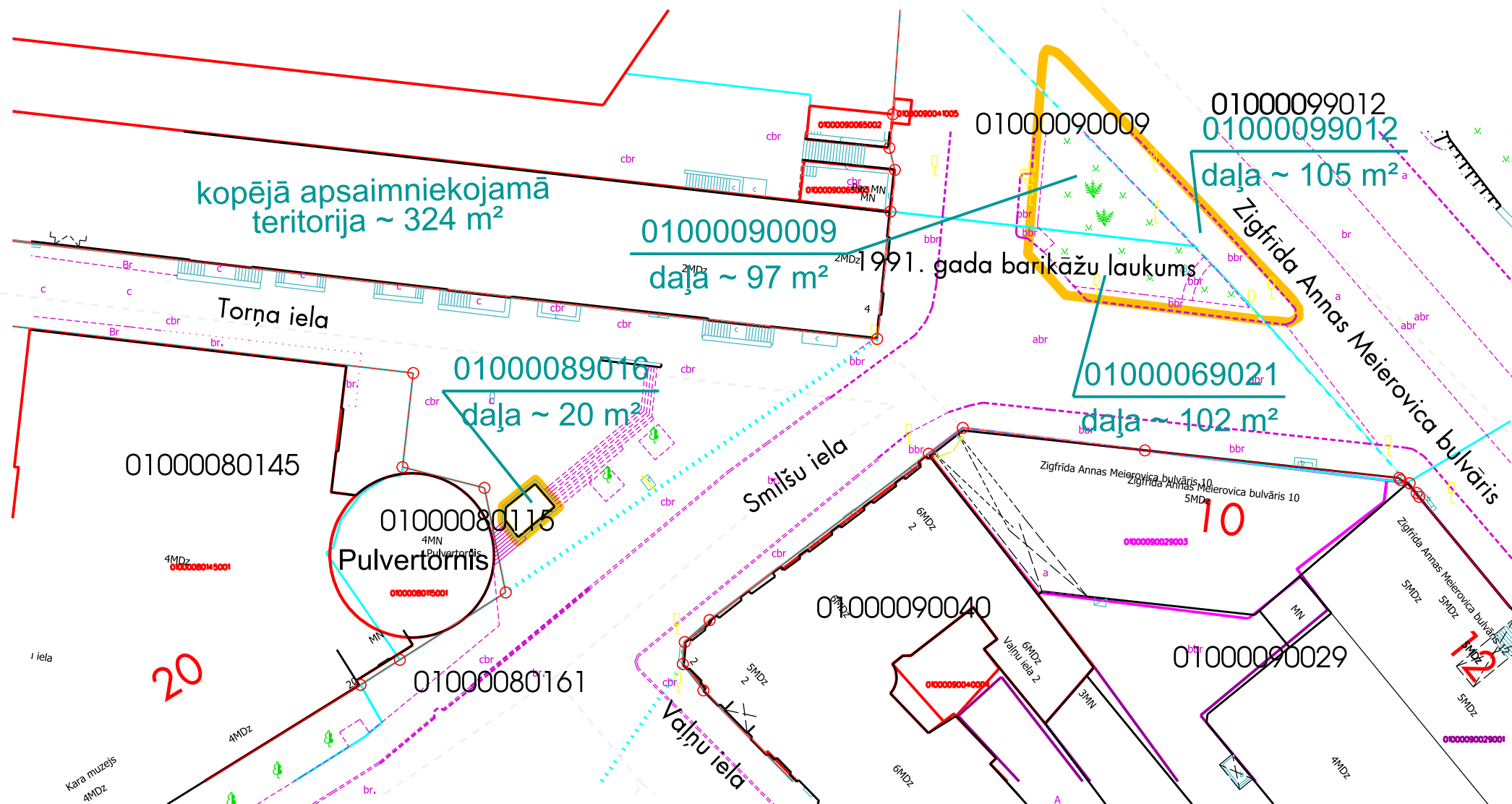
Mērogs 1:250

Plāna sagatavošanā izmantoti
 Nekustamā īpašuma valsts kadastra informācijas sistēmas dati
 (Autors: © Valsts zemes dienests, 2011-2019)
 Augstas detalizācijas topogrāfiskā informācija M 1:500
 (Autors: © Rīgas pilsētas pašvaldība, 2003-2019)

RD Īpašuma departamenta Nekustamā īpašuma pārvalde		
Sagatavoja	I. Jēkabsone	04.11.2019.
Izpildīja	A. Avotiņa	04.11.2019.

Z.A. Meierovica bulvāra un Smilšu ielas skvērs

CE-12



- ▬ apsaimniekojamā teritorija
- ▬ zemesgrāmatā reģistrētās zemes vienības robežas
- ⋯ kadastrā reģistrētās zemes vienības robežas
- sarkanā līnija

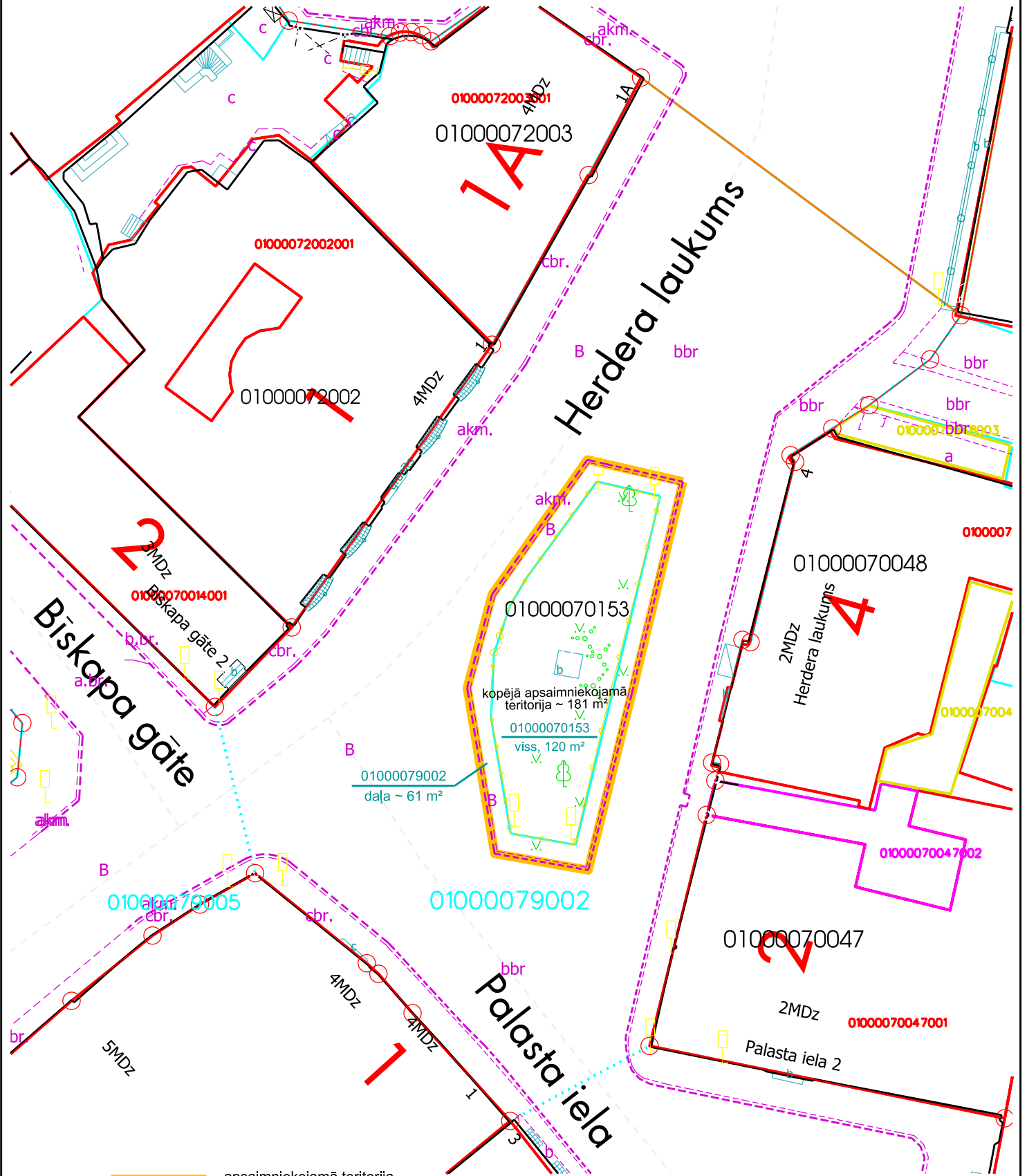
Mērogs 1:500

Plāna sagatavošanā izmantoti:
 Nekustamā īpašuma valsts kadastra informācijas sistēmas dati
 (Autors: © Valsts zemes dienests, 2011-2016)
 Augstas detalizācijas topogrāfiskā informācija M 1:500
 (Autors: © Rīgas pilsētas pašvaldība, 2003-2016)

RD Īpašuma departamenta Nekustamā īpašuma pārvalde		
Sagatavoja	I.Rapa	01.12.2016.
Izpildītāja	A.Avotiņa	01.12.2016.

Herdera laukums

CE-13



- apsaimniekojamā teritorija
- zemesgrāmatā reģistrētās / uzmērītās zemes vienības robežas
- ⋯ kadastrā reģistrētās zemes vienības robežas
- sarkanā līnija

Plāna sagatavošanā izmantoti

Nekustamā īpašuma valsts kadastra informācijas sistēmas dati
(Autors: © Valsts zemes dienests, 2011-2016)

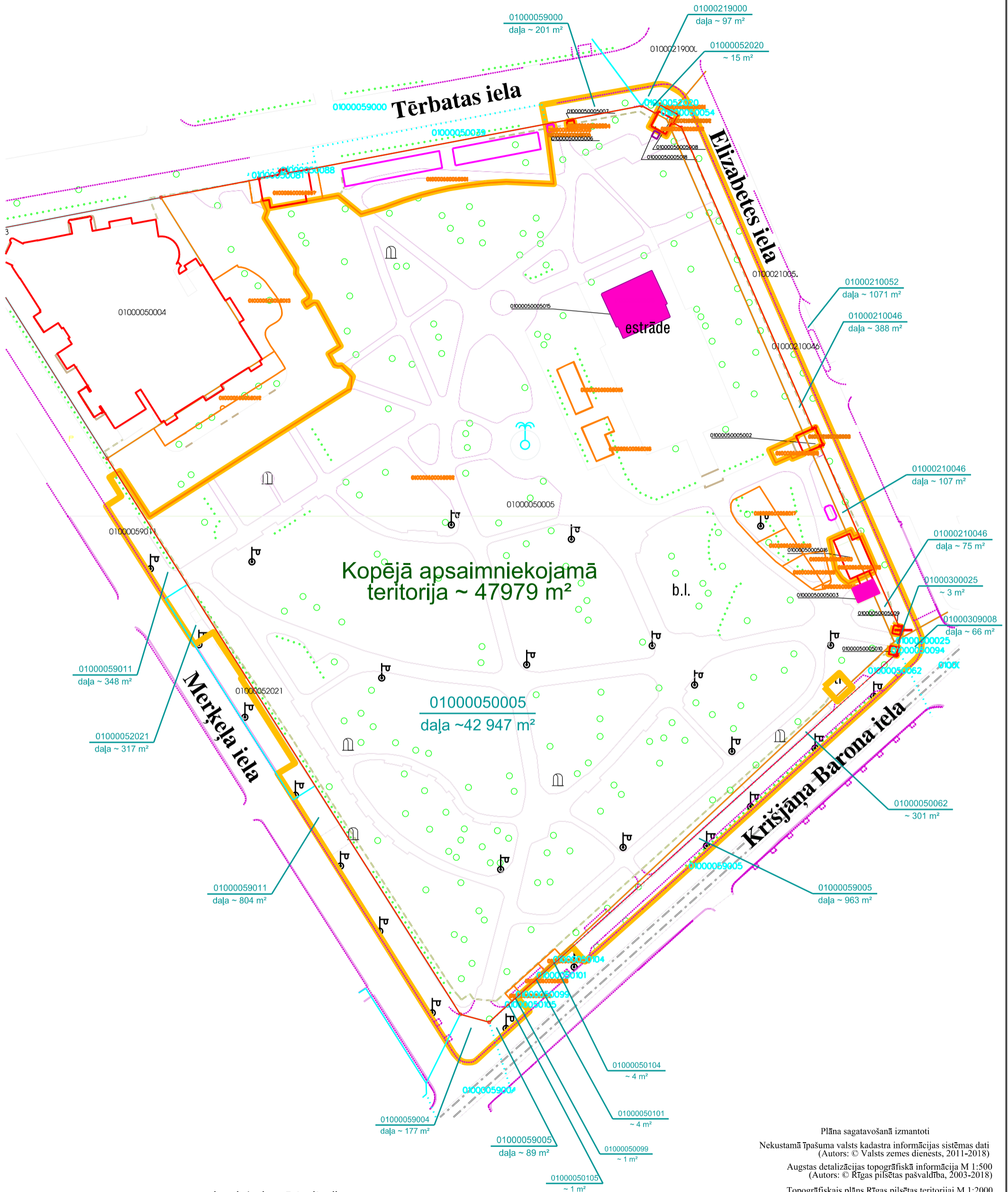
Augstas detalizācijas topogrāfiskā informācija M 1:500
(Autors: © Rīgas pilsētas pašvaldība, 2003-2016)

Mērogs 1:300

RD Īpašuma departamenta Nekustamā īpašuma pārvalde

Sagatavoja	I.Rapa	01.12.2016.
Izpildīja	A.Avotiņa	01.12.2016.

Vērmanes dārzs



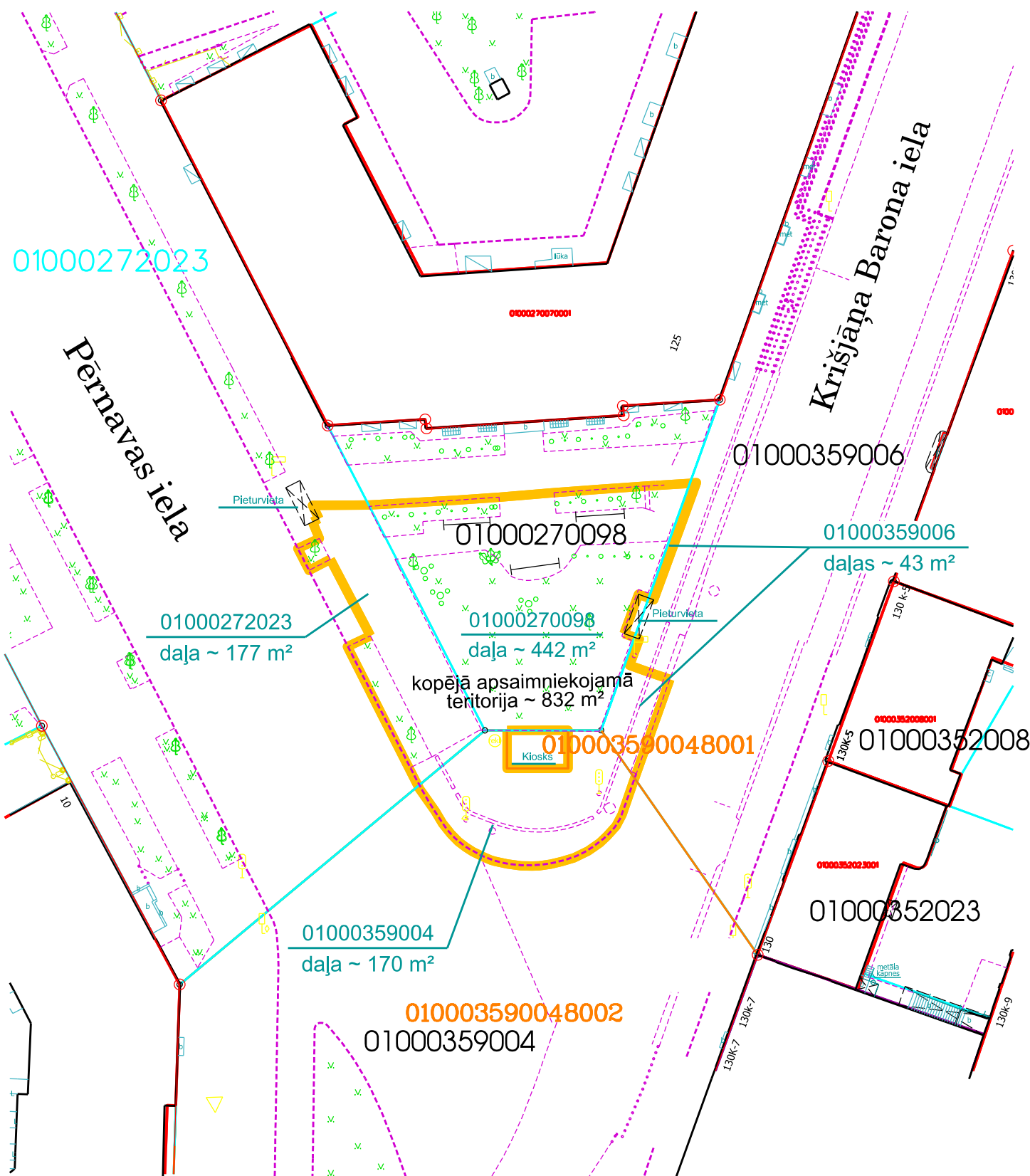
- apsaimniekojamā teritorija
- zemesgrāmatā reģistrētās / uzmērītās zemes vienības robežas
- kadastrā reģistrētās projektētās zemes vienības robežas
- sarkanā līnija
- 01000360002800... trešai personai iznomātā zemes vienības daļa
- bezatlīdzības lietošanā nodotās būves

Plāna sagatavošanā izmantoti
 Nekustamā īpašuma valsts kadastra informācijas sistēmas dati
 (Autors: © Valsts zemes dienests, 2011-2018)
 Augstas detalizācijas topogrāfiskā informācija M 1:500
 (Autors: © Rīgas pilsētas pašvaldība, 2003-2018)
 Topogrāfiskais plāns Rīgas pilsētas teritorijai M 1:2000
 (Autors: © Latvijas Ģeotelpiskās informācijas aģentūra, 2000-2013)

Mērogs 1:1200

RD Īpašuma departamenta Nekustamā īpašuma pārvalde			
Sagatavoja	I.Rapa		21.05.2018.
Izpildīja	A.Avotiņa		21.05.2018.

Kr.Barona - Pērnavas ielas skvērs



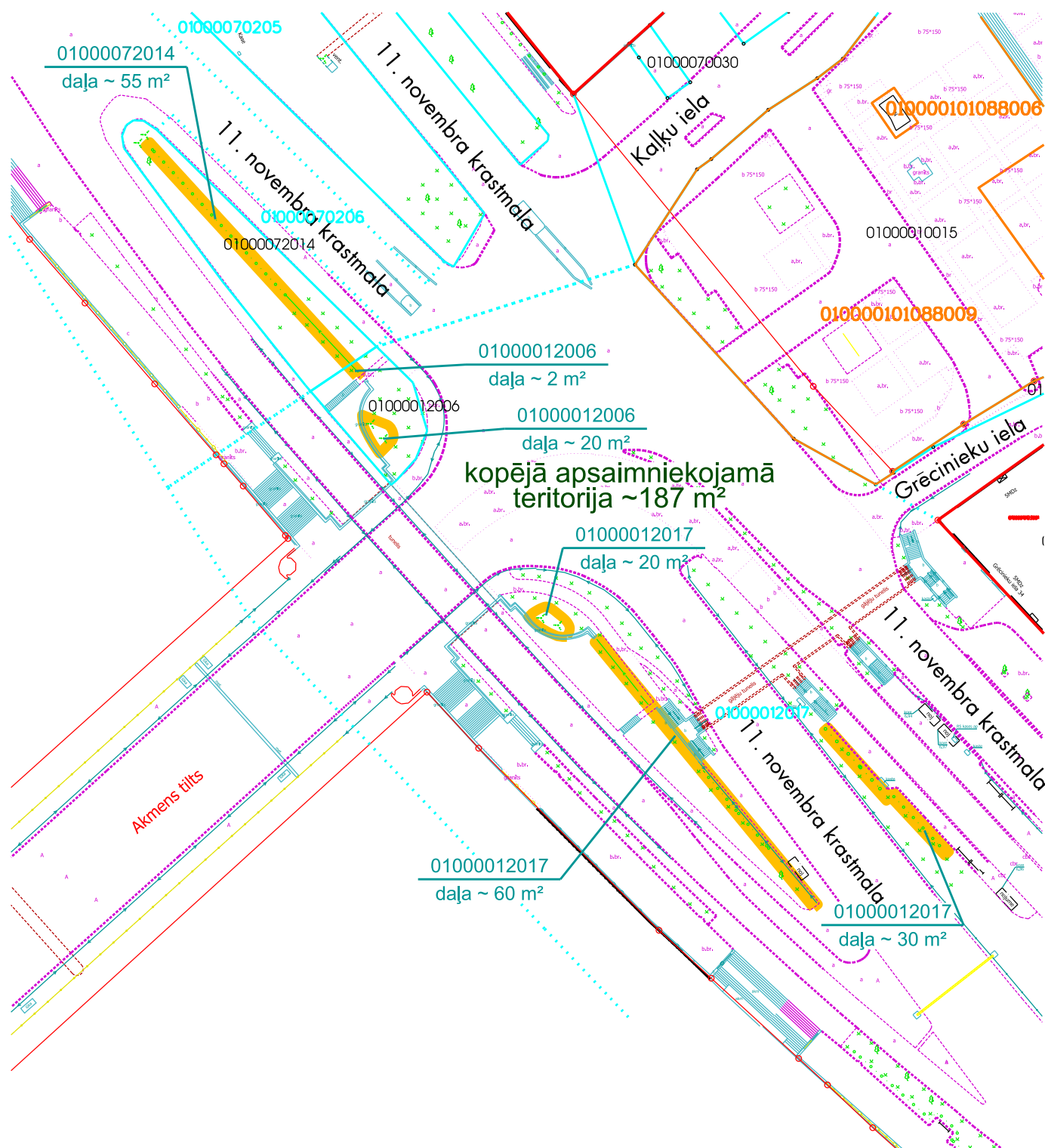
- apsaimniekojamā teritorija
- zemesgrāmatā reģistrētās / uzņēmītās zemes vienības robežas
- 010003590048001 trešai personai iznomātā zemes vienības daļa
- sarkanā līnija

Pilna sagatavošanā izmantoti
 Nekustamā īpašuma valsts kadastra informācijas sistēmas dati
 (Autors: © Valsts zemes dienests, 2011-2018)
 Augstas detalizācijas topogrāfiskā informācija M 1:500
 (Autors: © Rīgas pilsētas pašvaldība, 2003-2018)

Mērogs 1:500

RD Īpašuma departamenta Nekustamā Īpašuma pārvalde		
Sagatavoja	I.Rapa	26.03.2018.
Izpildīja	A.Avotiņa	26.03.2018.

Apstādījumi pie Akmens tilta - 2



Plāna sagatavošanā izmantoti:

Nekustamā īpašuma valsts kadastra informācijas sistēmas dati
(Autors: © Valsts zemes dienests, 2011-2016)

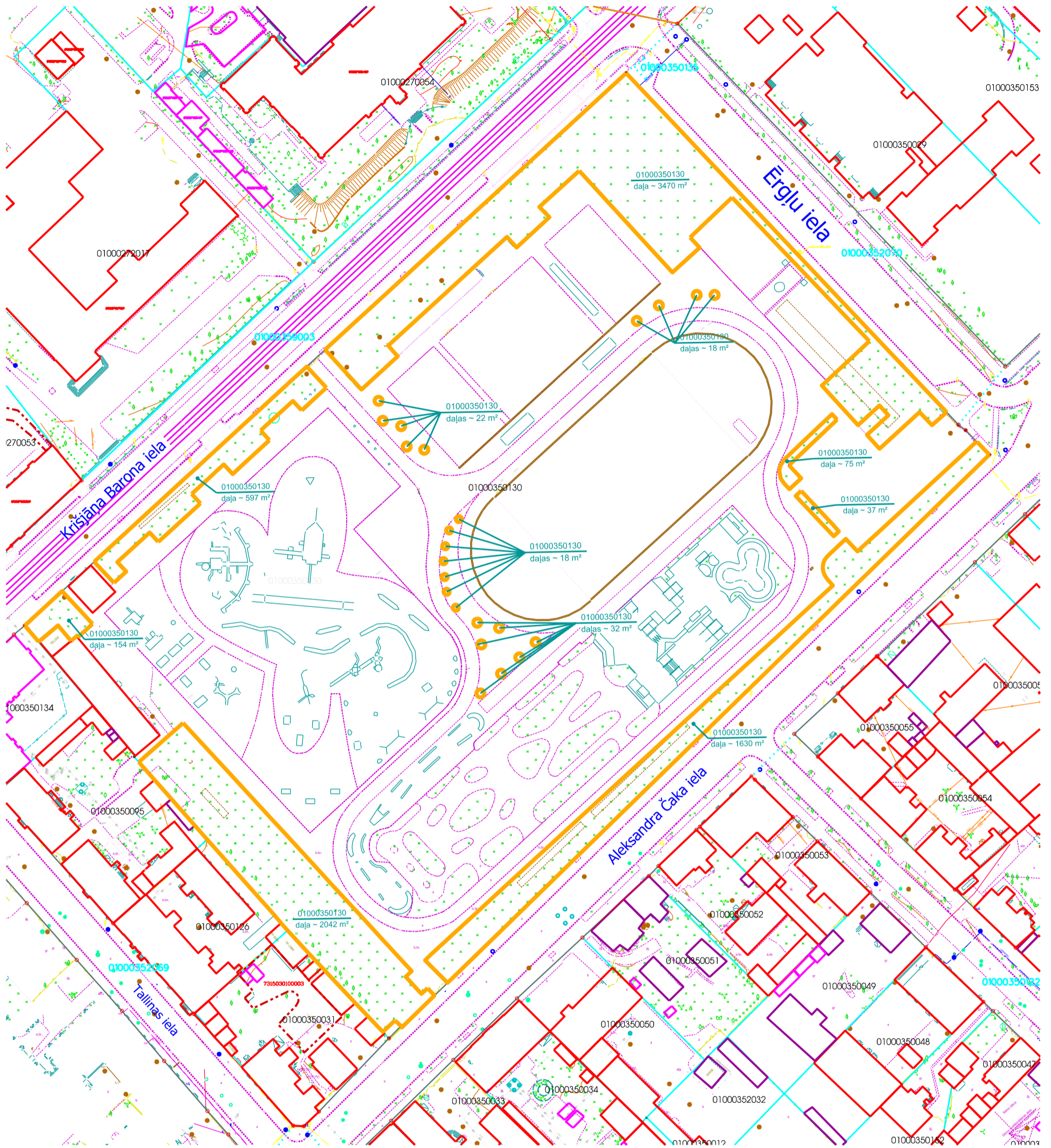
Augstas detalizācijas topogrāfiskā informācija M 1:500
(Autors: © Rīgas pilsētas pašvaldība, 2003-2016)

- apsaimniekojamā teritorija
- zemesgrāmatā reģistrētās / uzmērītās zemes vienības robežas
- kadastrā reģistrētās zemes vienības robežas
- sarkanā līnija

Mērogs 1:1000

RD Īpašuma departamenta Nekustamā īpašuma pārvalde			
Sagatavoja	I.Rapa		01.12.2016.
Izpildīja	A.Avotiņa		01.12.2016.

Kr. Barona ielas sporta laukums



- apsaimniekojamā teritorija. Kopējā apsaimniekojamās teritorijas platība 8095 m².
- zemesgrāmatā reģistrētas/uzmērītas zemes vienības robežas
- ⋯ kadastrā reģistrētas projektētas zemes vienības robežas
- ielas sarkanā līnija

Plāna sagatavošanā izmantoti
 Nekustamā īpašuma valsts kadastra informācijas sistēmas dati
 (Autors: © Valsts zemes dienests, 2011-2018)
 Augstas detalizācijas topogrāfiskā informācija M 1:500
 (Autors: © Rīgas pilsētas pašvaldība, 2003-2018)

Mērogs 1:1200

RD Īpašuma departamenta Nekustamā Īpašuma pārvalde		
Sagatavoja	I.Jēkabsone	16.05.2018.
Izpildīja	S.Beķere	17.05.2018.