


KOKU CIRŠANAS PUBLISKĀ APSPRIEŠANA RĪGĀ, KATRĪNAS DAMBĪ 26 K-2, PIE ĒKAS KATRĪNAS DAMBĪ 26 K-9 KADAŠTRA APZĪMĒJUMS 01000120222

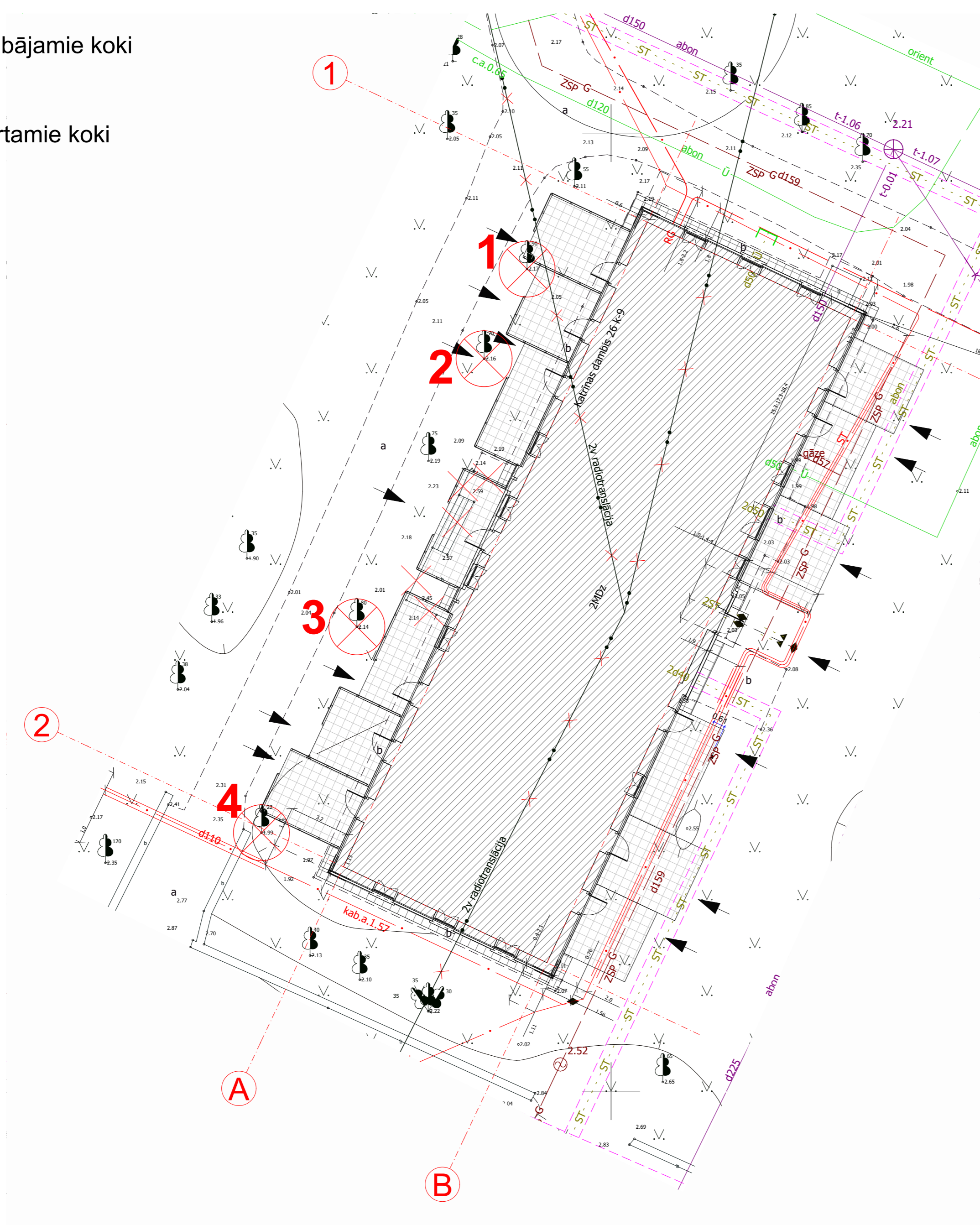


Lietotie apzīmējumi

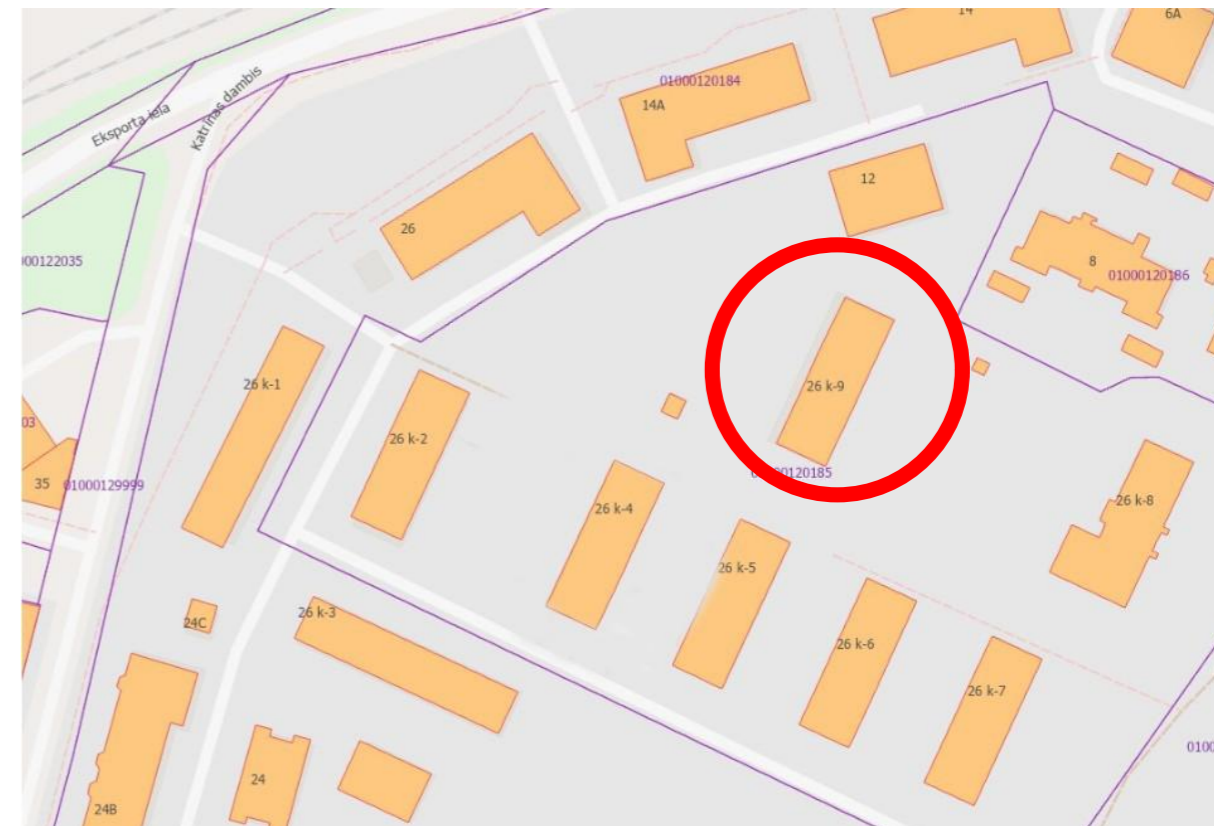
 Saglabājamie koki

 Nocērtamie koki

1



ĒKAS NOVIETOJUMS ZEMESGABALĀ



KOKU CIRŠANAS PUBLISKĀ APSPRIEŠANA RĪGĀ, KATRĪNAS DAMBĪ 26 K-2 (KADAŠTRA APZĪMĒJUMS 01000120222), PIE ĒKAS KATRĪNAS DAMBĪ 26 K-9 OBJEKTS

ĒKAS FASĀDES VIENKĀRŠOTĀ PĀRBŪVE

Plānšētē redzamais būvniecības risinājums pēc publiskās apspriešanas beigām tālākajā projektēšanas gaitā var mainīties.

INFORMĀCIJA

Adrese - Katrīnas Dambis 26 K-2 (pie ēkas Katrīnas Dambis 26 K-9)

Zemesgabala kadastra Nr.: 01000120200

Zemesgabala kadastra apzīmējums: 01000120222

Zemesgabala īpašnieks un koku ciršanas ierosinātājs: SIA "Katrīnas dārzi", reģ. Nr. 40203522952

PAMATOJUMS

Rīgas valstspilsētas pašvaldības Pilsētas attīstības departamenta 23.01.2025. lēmums Nr. DA-25-2477-nd

KOKU CIRŠANAS IEMESLS

Saistībā ar teritorijas sakopšanu un plānoto būvniecību zemesgabalā paredzēts cirst pie ēkas Katrīnas dambī 26 K-9 fasādes augošas 3 papeles \varnothing 74, 62, 78 cm un 1 bērzu \varnothing 22 cm.

Saskaņā ar Rīgas domes 07.02.2006. saistošajiem noteikumiem Nr. 38 "Rīgas vēsturiskā centra un tā aizsardzības zonas teritorijas izmantošanas un apbūves noteikumi" grafisko karti "Rīgas vēsturiskā centra detalizētā teritorijas plānotā (atļautā) izmantošana" zemesgabals atrodas jauktas apbūves teritorijā, līdz ar to objekta būvniecība zemesgabalā ir pieļaujama.

IESPĒJA IZTEIKT VIEDOKĻUS UN PRIEKŠLIKUMUS

Publiskā apspriešana notiek no 04.02.2025. līdz 17.02.2025.

Rakstiskas atsauksmes (aptaujas lapas) lūdzam iesniegt (vai nosūtīt pa pastu) līdz 17.02.2025. šādās vietās: Rīgas valstspilsētas pašvaldības Pilsētas attīstības departamentā Rīgā, Dzirnau ielā 140 (aptaujas lapas ievietot pasta kastē pie ieejas durvīm) vai jebkurā Rīgas Apkaime iedzīvotāju centrā, Rīgā (bezmaksas informatīvais tālrunis 80000800) (aptaujas lapas ievietot pasta kastē pie ieejas durvīm), vai elektroniski aizpildīt un nosūtīt portālā www.eriga.lv sadaļā "e-pakalpojumi privātpersonām" – "sabiedrības līdzdalība".

Pēc publiskās apspriešanas rezultātu apkopošanas Rīgas valstspilsētas pašvaldības Pilsētas attīstības departaments sagatavos ziņojumu par publiskās apspriešanas rezultātiem, izvērtēs publiskās apspriešanas rezultātus kontekstā ar pārējo administratīvajā lietā esošo informāciju un pieņems lēmumu par koku ciršanu vai par atteikumu atļaut cirst kokus (informatīvais tālrunis 67181477, e-pasts: pad@riga.lv)

IEPAŽĪTIES AR MATERIĀLIEM PAR PLĀNOTO KOKU CIRŠANU IESPĒJAMS:

1. Rīgas valstspilsētas pašvaldības Pilsētas attīstības departamenta portālā www.rdpad.lv;
2. Rīgas valstspilsētas pašvaldības portālā www.eriga.lv;
3. Rīgas Apkaime iedzīvotāju centrā Rīgā, Brīvības ielā 49/53;
4. Pie koku ciršanas ierosinātāja, Rīgā, Stabu ielā 29-22, kontaktpersona: Nils Dobrājs, tālr. 26675497

Ar ziņojumiem par publisko apspriešanu rezultātiem un ar informāciju par pieņemtajiem lēmumiem iespējams iepazīties Rīgas valstspilsētas pašvaldības Pilsētas attīstības departamenta mājas lapā www.rdpad.lv