

# LATVIJAS REPUBLIKA



# SITUĀCIJAS PLĀNS

Zemes vienības kadastra apzīmējums: **0100 048 0161**

Adrese: Austuves iela 9B, Rīga

Situācijas elementi uzņēmēti 2019.gada 30.aprīlī  
Plāna mērogs 1: 2000  
Zemes vienības platība 2.9806 ha

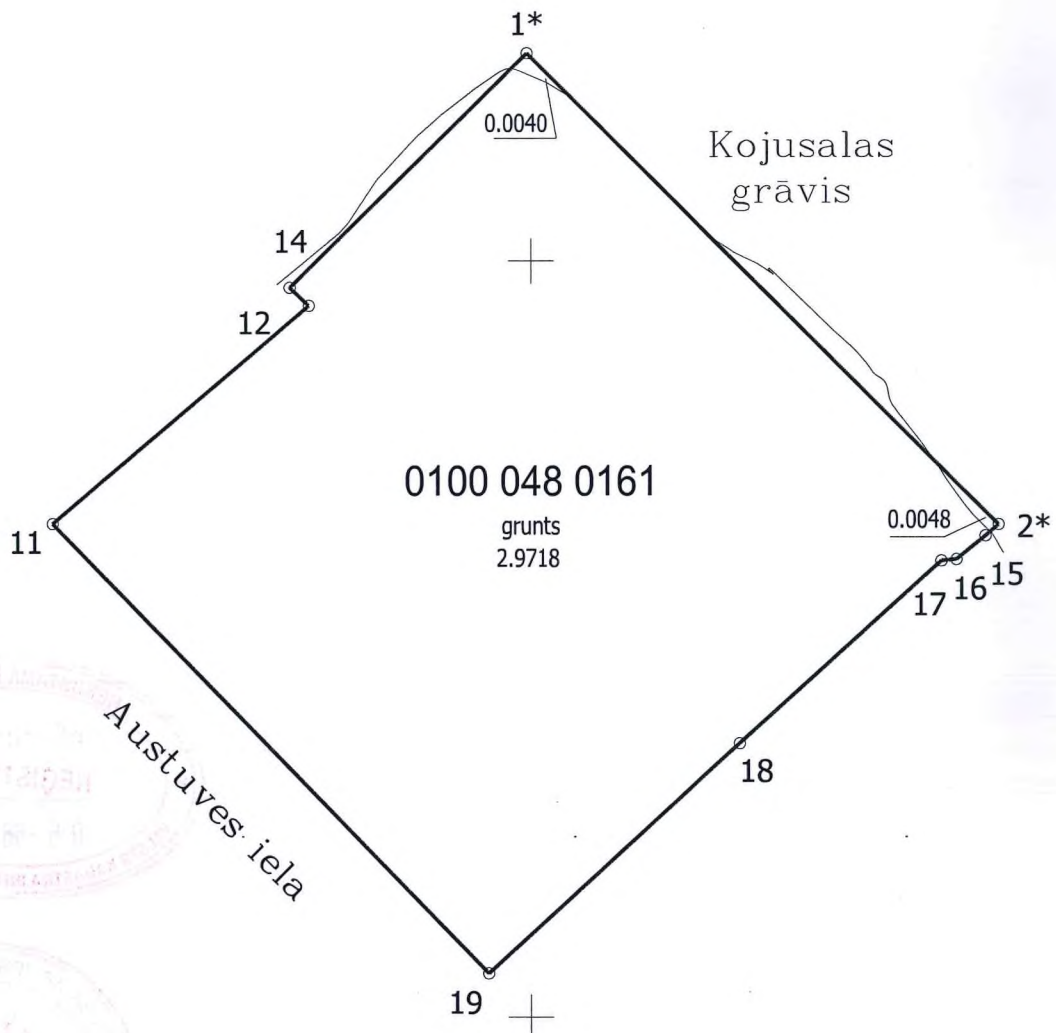


SIA "Ģeo&Dēzija" (reģ.Nr.40002031448, Akadēmijas laukums 1-1102, Rīga t.67213633) valdes locekle		Gija Guljane	30.04.2019.
Ierosinātājs ir informēts par Zemes kadastrālās uzmērīšanas laikā veiktajām darbībām, to rezultātiem. Rīgas domes Īpašuma departamenta Nekustamā īpašuma pārvaldes Īpašuma reģistrācijas nodaļas zemes ierīkotāja-eksperte		Marta Puriņa	30.04.2019.

Zemes vienības platība ha	ZEMES LIETOŠANAS VEIDU EKSPLIKĀCIJA													
	Lauksaimniecībā izmantojamā zeme	tajā skaitā				Meži	Krūmāji	Purvi	Ūdens objektu zeme	tajā skaitā		Zeme zem ēkām un pagalmiem	Zeme zem ceļiem	Pārējās zemes
		Aramzeme	Augļu dārzi	Plavas	Ganības					Zem ūdeņiem	Zem zivju dīķiem			
2.9806	—	—	—	—	—	—	—	0.0088	0.0088	—	—	—	2.9718	



x=309200  
y=509000



Plāna mērogs 1: 2000

Mērnieks Gija Guļāne (sertifikāta Nr.BB-117, derīgs no 09.12.2010. līdz 08.12.2020.) apliecina, ka plāns izgatavots atbilstoši Ministru kabineta 2011.gada 27.decembra noteikumiem Nr.1019 "Zemes kadastrālās uzmērīšanas noteikumi"

Gija Guļāne

30.04.2019.